Gmina Lniano

PROGRAM OCHRONY ŚRODOWISKA DLA GMINY LNIANO NA LATA 2026-2030

Lniano, 2025 rok

PROGRAM OCHRONY ŚRODOWISKA DLA GMINY LNIANO NA LATA 2026-2030

ZAMAWIAJĄCY:

Gmina Lniano
ul. Wyzwolenia 7
86-141 Lniano
sekretariat@lniano.pl

WYKONAWCA:

TERRA PROJEKT
Danuta Mazurczak, Joanna Witkowska S.C.
ul. Zamkowa 4a/1, 62-070 Dąbrówka
tel. +48 692 290 324, +48 883 855 117
biuro@terraprojekt.pl, www.terraprojekt.pl

Spis treści

1. WYKAZ SKRÓTÓW: ... 7

2. WSTĘP ... 8

2.1. PODSTAWA PRAWNA OPRACOWANIA ... 8
2.2. METODYKA SPORZĄDZANIA PROGRAMU ... 8
2.3. UWARUNKOWANIA ZEWNĘTRZNE PROGRAMU ... 9

3. STRESZCZENIE ... 9

4. CHARAKTERYSTYKA OBSZARU ... 11

5. OCENA STANU ŚRODOWISKA ... 15

5.1. OCHRONA KLIMATU I JAKOŚCI POWIETRZA ... 15
5.1.1. Jakość powietrza na terenie gminy ... 15
5.1.2. Emisja z zakładów przemysłowych ... 19
5.1.3. Zaopatrzenie w ciepło i gaz ... 20
5.1.4. Emisja niska ... 20
5.1.5. Emisja liniowa ... 22
5.1.6. Wykorzystanie energii odnawialnej ... 22
5.1.7. Cele w zakresie ochrony klimatu i jakości powietrza ... 27
5.2. ZAGROŻENIE HAŁASEM ... 29
5.2.1. Hałas komunikacyjny ... 30
5.2.2. Hałas przemysłowy ... 32
5.2.3. Hałas z jednostek pływających ... 32
5.2.4. Cele w zakresie ochrony przed hałasem ... 32
5.3. POLA ELEKTROMAGNETYCZNE ... 33
5.3.1. Monitoring promieniowania elektromagnetycznego ... 33
5.3.2. Cele w zakresie ochrony przed promieniowaniem elektromagnetycznym ... 34
5.4. GOSPODAROWANIE WODAMI ... 34
5.4.1. Wody podziemne ... 34
5.4.2. Wody powierzchniowe ... 37
5.4.3. Zużycie wody na potrzeby gospodarki narodowej i ludności ... 42
5.4.4. Ochrona przed powodzią i skutkami suszy ... 43
5.4.5. Cele w zakresie ochrony wód ... 45
5.5. GOSPODARKA WODNO-ŚCIEKOWA ... 48
5.5.1. Zaopatrzenie mieszkańców w wodę ... 48
5.5.2. Odprowadzanie ścieków komunalnych ... 49
5.5.3. Cele w zakresie gospodarki wodno-ściekowej ... 51
5.6. ZASOBY GEOLOGICZNE ... 52
5.7. GLEBY ... 52
5.7.1. Cele w zakresie ochrony gleb ... 53
5.8. GOSPODARKA ODPADAMI I ZAPOBIEGANIE POWSTAWANIU ODPADÓW ... 54
5.8.1. Gospodarka odpadami komunalnymi ... 55
5.8.2. Odpady azbestowe ... 57
5.8.3. Cele w zakresie prawidłowej gospodarki odpadami ... 58
5.9. OCHRONA PRZYRODY ... 59
5.9.1. Rezerwat przyrody ... 60
5.9.1. Park krajobrazowy ... 60
5.9.2. Obszar chronionego krajobrazu ... 60
5.9.3. Zespół przyrodniczo-krajobrazowy ... 61
5.9.4. Pomniki przyrody ... 61
5.9.5. Użytki ekologiczne ... 61
5.9.6. Obszary Natura 2000 ... 61
5.9.7. Inne obszary cenne przyrodniczo ... 63
5.9.8. Tereny zielone ... 65
5.9.9. Audyt krajobrazowy ... 65
5.9.10. Cele w zakresie ochrony przyrody ... 66
5.10. OCHRONA I ZRÓWNOWAŻONY ROZWÓJ LASÓW ... 68
5.10.1. Zagrożenia dla lasów ... 68
5.11. NADZWYCZAJNE ZAGROŻENIA ŚRODOWISKA ... 69
5.12. ADAPTACJA DO ZMIAN KLIMATU ... 70

5.13. EDUKACJA EKOLOGICZNA ... 73
5.13.1. Realizacja edukacji ekologicznej na terenie gminy ... 73

6. EFEKTY REALIZACJI DOTYCHCZASOWEGO PROGRAMU OCHRONY ŚRODOWISKA ... 74

7. ANALIZA SWOT ... 85

8. CELE PROGRAMU OCHRONY ŚRODOWISKA I WSKAŹNIKI JEGO REALIZACJI ... 90

9. HARMONOGRAM REALIZACJI PROGRAMU ... 100

10. ŹRÓDŁA FINANSOWANIA I NAKŁADY NA REALIZACJĘ DZIAŁAŃ W PROGRAMIE OCHRONY ŚRODOWISKA DLA GMINY LNIANO ... 108

11. SYSTEM INSTYTUCJI ZAANGAŻOWANYCH W REALIZACJĘ PROGRAMU OCHRONY ŚRODOWISKA ... 108

12. PROCEDURY MONITORINGU, PRZEGLĄDU STOPNIA REALIZACJI PROGRAMU OCHRONY ŚRODOWISKA ORAZ JEGO AKTUALIZACJI ... 108

13. WYKAZ INTERESARIUSZY ZAANGAŻOWANYCH W PRACE NAD PROGRAMEM OCHRONY ŚRODOWISKA ... 109

14. DOKUMENTY ŚRODOWISKOWE ... 109

Spis tabel

Tabela 1 Struktura użytkowania gruntów na terenie gminy Lniano ... 13
Tabela 2 Liczba mieszkańców gminy Lniano w latach 2020-2024 ... 13
Tabela 3 Podmioty gospodarcze według sekcji i działów PKD na terenie gminy Lniano (dane z dnia 30.10.2025 r.) ... 14
Tabela 4 Klasy strefy kujawsko-pomorskiej dla poszczególnych zanieczyszczeń, uzyskane w ocenie rocznej w latach 2021-2024 dokonanej z uwzględnieniem kryteriów ustanowionych w celu ochrony zdrowia ludzi ... 16
Tabela 5 Klasy strefy kujawsko-pomorskiej dla poszczególnych zanieczyszczeń, uzyskane w ocenie rocznej za 2024 r. dokonanej z uwzględnieniem kryteriów ustanowionych w celu ochrony roślin ... 17
Tabela 6 Porównanie emisji pyłu PM10, pyłu PM2,5 i benzo(a)pirenu z sektora komunalno-bytowego w strefie kujawsko-pomorskiej w roku bazowym 2021 i w roku prognozy 2028 w podziale na jednostki administracyjne ... 18
Tabela 7 Instalacje fotowoltaiczne na terenie gminy Lniano ... 25
Tabela 8 Ruch kołowy na drogach wojewódzkich przebiegających przez gminę Lniano w 2020 r. – Generalny Pomiar Ruchu ... 31
Tabela 9 Wyniki pomiarów natężenia promieniowania elektromagnetycznego w punkcie zlokalizowanym na terenie gminy Lniano ... 34
Tabela 10 Wykaz i ocena JCWPd wydzielonych na terenie gminy Lniano ... 35
Tabela 11 Monitoring wód podziemnych w 2022 r. ... 36
Tabela 12 Wyniki monitoringu ilościowego wód podziemnych ... 36
Tabela 13 Wykaz cieków przepływających przez gminę Lniano ... 37
Tabela 14 Wykaz jednolitych części wód powierzchniowych (JCWP) na terenie gminy Lniano ... 37
Tabela 15 Wykaz jednolitych części wód powierzchniowych jeziornych (JCWP LW) na terenie gminy Lniano ... 39
Tabela 16 Klasyfikacja jednolitych części wód powierzchniowych rzecznych badanych w latach 2019-2024 ... 41
Tabela 17 Klasyfikacja i ocena jednolitych części wód powierzchniowych jeziornych badanych w latach 2019-2024 ... 42
Tabela 18 Zużycie wody na cele gospodarki w latach 2020 i 2024 ... 43
Tabela 19 Zużycie wody ogółem na 1 mieszkańca w gospodarstwie domowym w gminie Lniano w latach 2020 i 2024 ... 43
Tabela 20 Urządzenie piętrzące na cieku w gminie Lniano ... 44
Tabela 21 Infrastruktura wodociągowa w gminie Lniano w latach 2020 i 2024 ... 48
Tabela 22 Wykaz wodociągów komunalnych na terenie gminy Lniano ... 48
Tabela 23 Charakterystyka ujęć wody na terenie gminy Lniano ... 48
Tabela 24 Infrastruktura kanalizacyjna w gminie Lniano w latach 2020 i 2024 ... 49
Tabela 25 Charakterystyka oczyszczalni ścieków w gminie Lniano ... 50
Tabela 26 Charakterystyka aglomeracji na terenie gminy Lniano (stan na koniec 2023 r.) ... 50
Tabela 27 Jakość ścieków surowych i oczyszczonych w komunalnej oczyszczalni ścieków na terenie gminy Lniano ... 51

Tabela 28 Wyniki badań kategorii agronomicznej, odczynu gleby i potrzeby ich wapnowania na terenie gminy Lniano w latach 2023-2024 ... 52
Tabela 29 Wyniki badań zasobności gleby w makroelementy w przebadanych próbkach gleb na terenie gminy Lniano w latach 2023-2024 ... 53
Tabela 30 Rodzaj i ilość zebranych selektywnie odpadów ... 55
Tabela 31 Wskaźniki w zakresie gospodarowania odpadami uzyskane w gminie Lniano w 2024 r. ... 57
Tabela 32 Ilość wyrobów azbestowych w gminie Lniano ... 58
Tabela 33 Ilość usuniętych wyrobów azbestowych w latach 2021-2024 ... 58
Tabela 34 Zmiany powierzchni leśnych w gminie Lniano w latach 2020-2024 ... 68
Tabela 35 Powierzchnia odnowień lasów na terenie gminy Lniano ... 68
Tabela 36 Efekty realizacji Programu ochrony środowiska dla Gminy Lniano na lata 2021-2025 z perspektywą na lata 2026-2029 ... 75
Tabela 37 Ocena realizacji Programu ochrony środowiska dla Gminy Lniano na lata 2021-2025 z perspektywa na lata 2026-2029 ... 79
Tabela 38 Obszar interwencji: ochrona klimatu i jakość powietrza ... 85
Tabela 39 Obszar interwencji: ochrona przed hałasem ... 85
Tabela 40 Obszar interwencji: pola elektromagnetyczne ... 86
Tabela 41 Obszar interwencji: gospodarowanie wodami ... 86
Tabela 42 Obszar interwencji: gospodarka wodno-ściekowa ... 87
Tabela 43 Obszar interwencji: zasoby geologiczne ... 87
Tabela 44 Obszar interwencji: gleby ... 88
Tabela 45 Obszar interwencji: gospodarka odpadami i zapobieganie powstawaniu odpadów ... 88
Tabela 46 Obszar interwencji: zasoby przyrodnicze ... 88
Tabela 47 Obszar interwencji: nadzwyczajne zagrożenia środowiska i adaptacja do zmian klimatu ... 89
Tabela 48 Obszar interwencji: edukacja i świadomość ekologiczna mieszkańców ... 89
Tabela 49 Cele ekologiczne i wskaźniki monitorowania Programu ... 93
Tabela 50 Harmonogram zadań własnych Gminy Lniano (W) wraz z możliwościami ich finansowania na lata 2026-2030 ... 101
Tabela 51 Harmonogram zadań monitorowanych (M) wraz z możliwościami ich finansowania na lata 2026-2030 ... 105

Spis rysunków

Rysunek 1 Położenie gminy Lniano na tle powiatu świeckiego ... 11
Rysunek 2 Sieć osadnicza gminy Lniano ... 12
Rysunek 3 Regionalizacja fizyczno-geograficzna ... 12
Rysunek 4 Zmiana liczby ludności gminy Lniano w latach 2020-2024 ... 14
Rysunek 5 Zasoby energii wiatrowej w Polsce ... 24
Rysunek 6 Usłonecznienie w Polsce w kWh/m^2 ... 25
Rysunek 7 Mapa temperatury na głębokości 2000 m na obszarze Polski ... 26
Rysunek 8 Podglądowa mapa sieci kolejowej na terenie gminy Lniano ... 31
Rysunek 9 Jednolite części wód podziemnych na terenie gminy Lniano ... 35
Rysunek 10 Zagrożenie suszą na terenie gminy Lniano ... 44
Rysunek 11 Udział odpadów zebranych selektywnie ogółem w relacji do odpadów selektywnie zebranych od gospodarstw domowych na terenie gminy Lniano w latach 2020-2024 ... 56
Rysunek 12 Formy ochrony przyrody na terenie gminy Lniano ... 59
Rysunek 13 Obszar Natura 2000 na terenie gminy Lniano ... 63
Rysunek 14 Korytarz ekologiczny na terenie gminy Lniano ... 64
Rysunek 15 Zasięg i położenie Rezerwatu Biosfery Bory Tucholskie ... 65

1. Wykaz skrótów:

b.d.- brak danych,
b.k. – brak kosztów
BEiŚ - Strategia „Bezpieczeństwo Energetyczne i Środowisko”,
dB – decybele,
DW – droga wojewódzka,
DK – droga krajowa,
Dz.U. – dziennik ustaw,
GUS - BDL - Główny Urząd Statystyczny - Bank Danych Lokalnych,
GDDKiA – Generalna Dyrekcja Dróg Krajowych i Autostrad,
JCWP – jednolite części wód,
JCWPd – jednolite części wód podziemnych,
JST – jednostka samorządu terytorialnego,

KOBiZE - Krajowy Ośrodek Bilansowania i Zarządzania Emisjami,
KMPSP – Komenda Miejska Państwowej Straży Pożarnej,
KPOŚK - Krajowy Program Oczyszczania Ścieków Komunalnych,
ODR – Ośrodek Doradztwa Rolniczego,
MŚ – Ministerstwo Środowiska,
n.b. – nie badano,
NFOŚiGW – Narodowy Fundusz Ochrony Środowiska i Gospodarki Wodnej,
OSN - obszary szczególnie narażone,
ODR – Ośrodek Doradztwa Rolniczego,
OSCh-R – Okręgowa Stacja Chemiczno-Rolnicza,
OZE – odnawialne źródła energii,
OUG- Okręgowy Urząd Górniczy,
OECD – Organizacja Współpracy Gospodarczej i Rozwoju,
PGW - Plan gospodarowania wodami,
PSD – poniżej stanu dobrego,
PPD – poniżej potencjału dobrego,
POŚ – program ochrony środowiska,
PSZOK - Punkt Selektywnej Zbiórki Odpadów Komunalnych,
PSSE – Państwowa Stacja Sanitarno-Epidemiologiczna,
RDW - Ramowa Dyrektywa Wodna,
RDOŚ – Regionalna Dyrekcja Ochrony Środowiska,
RZGW Poznań – Regionalny Zarząd Gospodarki Wodnej,
UE – Unia Europejska;
WFOŚiGW – Wojewódzki Fundusz Ochrony Środowiska i Gospodarki Wodnej,
WIOŚ – Wojewódzki Inspektor Ochrony Środowiska,
ZDW – Zarząd Dróg Wojewódzkich

2. Wstęp

2.1. Podstawa prawna opracowania

Podstawą prawną opracowania Programu ochrony środowiska jest art. 17 ust.1 ustawy z dnia 27 kwietnia 2001 r. Prawo ochrony środowiska (t. j. Dz. U. z 2025 r., poz. 647), która zobowiązuje gminy (w tym wypadku Wójta Gminy Lniano) do opracowania Programu ochrony środowiska uwzględniając cele zawarte w strategiach, programach i dokumentach programowych do realizacji polityki ochrony środowiska zgodnie z zasadą zrównoważonego rozwoju.

Polityka ochrony środowiska jest prowadzona na podstawie strategii rozwoju, programów i dokumentów programowych, o których mowa w ustawie z dnia 6 grudnia 2006 r. o zasadach prowadzenia polityki rozwoju (t. j. Dz. U. z 2025 r., poz. 198).

Program ochrony środowiska, po zaopiniowaniu przez zarząd powiatu uchwalany jest przez radę gminy (tj. Radę Gminy Lniano). Poprzedni przyjęty został Uchwałą nr 28.216.2021 Rady Gminy Lniano z dnia 26 kwietnia 2021 roku, w sprawie przyjęcia „Programu Ochrony Środowiska dla Gminy Lniano na lata 2021-2025 z perspektywą na lata 2026-2029", w związku z tym uzasadnione jest dokonanie aktualizacji i uchwalenie nowego programu.

2.2. Metodyka sporządzania Programu

Program ochrony środowiska nie jest aktem prawa miejscowego, ma charakter kierunkowy, wyznaczone i opisane w nim zadania są wytyczną dla realizowania polityki środowiskowej na terenie gminy, stawiając jednocześnie szereg zadań inwestycyjnych i pozainwestycyjnych do wykonania w ciągu 5 kolejnych lat z perspektywą do 2030 roku.

Niniejszy Program stanowi niejako kontynuację przyjętych założeń określonych w poprzednim programie ochrony środowiska oraz dokonuje aktualizacji wskazanych zadań i kierunków interwencji które wynikają z dostosowania do nowych przepisów prawnych i wymogów w zakresie ochrony środowiska oraz nowych uwarunkowań społecznych i gospodarczych.

Efektem realizacji Programu będzie utrzymanie dobrego stanu środowiska naturalnego oraz jego poprawa jak również wdrożenie efektywnego zarządzania środowiskiem na terenie gminy. Przedstawione zasady monitorowania Programu przez określone wskaźniki umożliwią kontrolę i ocenę stanu realizacji założonych działań.

Niniejszy Program opracowany został zgodnie z *Wytycznymi*, przygotowanymi przez Ministerstwo Środowiska, które skonsultowano z Państwową Radą Ochrony Środowiska, urzędami marszałkowskimi, Związkiem Powiatów Polskich, Unią Metropolii Polskich, Związkiem Miast Polskich i Związkiem Gmin Wiejskich Rzeczypospolitej Polskiej.

2.3. Uwarunkowania zewnętrzne Programu

Fundamenty nowego systemu zarządzania rozwojem kraju zostały określone w znowelizowanej ustawie z dnia 6 grudnia 2006 r. o zasadach prowadzenia polityki rozwoju (t. j. Dz. U. z 2025 r. poz. 198) oraz przyjętym przez Radę Ministrów 27 kwietnia 2009 r. dokumencie Założenia systemu zarządzania rozwojem Polski. W obecnym systemie do głównych dokumentów strategicznych, na podstawie których prowadzona jest polityka rozwoju, należą:

- Polityka Ekologiczna Państwa 2030 (PEP2030);
- Polityka energetyczna Polski do 2040 roku;
- Krajowy Program Oczyszczania Ścieków Komunalnych (KPOŚK);
- Krajowy plan gospodarki odpadami 2028;
- Krajowy Program Ochrony Powietrza w Polsce;
- Program Fundusze Europejskie na Infrastrukturę, Klimat, Środowisko 2021-2027 (FEnIKS),
- Strategiczny Plan Adaptacji dla sektorów i obszarów wrażliwych na zmiany klimatu do roku 2020 z perspektywą do roku 2030.

Dokumenty strategiczne na poziomie regionalnym, takie jak:

- Program Ochrony Środowiska dla Województwa Kujawsko-Pomorskiego na lata 2022-2030,
- Plan gospodarki odpadami województwa kujawsko-pomorskiego na lata 2023-2028 z perspektywą na lata 2029-2034,
- Strategia rozwoju województwa kujawsko-pomorskiego do 2030 roku – Strategia Przyspieszenia 2030+,
- Plan zagospodarowania przestrzennego województwa kujawsko-pomorskiego,
- Fundusze europejskie dla Kujaw i Pomorza 2021-2027,
- Program ochrony powietrza.

Cele środowiskowe powyższych dokumentów zamieszczono w rozdz. 14 na końcu dokumentu.

3. Streszczenie

Opracowanie Programu ochrony środowiska wynika z art. 17 ust.1 ustawy z dnia 27 kwietnia 2001 r. Prawo ochrony środowiska (t. j. Dz. U. z 2025 r., poz.647). Poprzedni dokument przyjęty został Uchwałą nr 28.216.2021 Rady Gminy Lniano z dnia 26 kwietnia 2021 roku, w sprawie przyjęcia „Programu Ochrony Środowiska dla Gminy Lniano na lata 2021-2025 z perspektywą na lata 2026-2029".

Program ochrony środowiska dla Gminy Lniano jest podstawowym instrumentem do realizacji zadań własnych, które będą w całości lub w części finansowane ze środków będących w dyspozycji Gminy oraz zadań koordynowanych w zakresie ochrony środowiska

Program oparty jest na wielu strategiach, programach, politykach, na podstawie których prowadzona jest polityka rozwoju.

Dokument został opracowany w oparciu o obowiązujące przepisy prawne w zakresie ochrony środowiska oraz o „Wytyczne do opracowania wojewódzkich, powiatowych i gminnych programów ochrony środowiska" opracowane przez Ministerstwo Środowiska (Warszawa 2015). Przestrzeń formalną oraz prawną dla opracowania gminnego programu ochrony środowiska stwarzają zarówno dokumenty szczebla krajowego, jak i regionalnego i lokalnego. Spójność z obszarami i celami wyznaczonymi w innych dokumentach gwarantuje skorelowanie działań w zakresie ochrony środowiska na wszystkich szczeblach polityki środowiskowej.

W Programie dokonano charakterystyki gminy Lniano, oceny stanu środowiska naturalnego z uwzględnieniem dziesięciu kluczowych obszarów przyszłej interwencji: ochrona klimatu i jakości powietrza, zagrożenia hałasem, pola elektromagnetyczne, gospodarowanie wodami, gospodarka wodno-ściekowa, zasoby geologiczne, gleby, gospodarka odpadami i zapobieganie powstawaniu odpadów, zasoby przyrodnicze, zagrożenia poważnymi awariami. Uwzględniono także zagadnienia horyzontalne, takie jak: adaptacja do zmian klimatu, nadzwyczajne zagrożenia środowiska i działania edukacyjne. Dla obszarów interwencji dokonano analizy SWOT, czyli wskazania mocnych i słabych stron oraz szans i zagrożeń przy realizacji Programu.

Opracowane, na podstawie analizy stanu środowiska, kierunki interwencji i cele szczegółowe stwarzają ramy realizacji zadań mających na celu dążenie do sukcesywnej poprawy stanu środowiska na terenie gminy, ograniczenie negatywnego wpływu na środowisko naturalne źródeł zanieczyszczeń, ochronę i rozwój walorów środowiska, a także racjonalne gospodarowanie jego zasobami przy uwzględnieniu konieczności ochrony środowiska. Program ochrony środowiska dla Gminy Lniano jest zbieżny z założeniami m.in. Programu Ochrony Środowiska dla Województwa Kujawsko-Pomorskiego na lata 2022-2030 oraz Polityki Ekologicznej Państwa 2030 (PEP 2030).

W Programie określono następujące obszary interwencji, cele ekologiczne oraz kierunki interwencji:

OCHRONA KLIMATU I JAKOŚCI POWIETRZA

Cel: Poprawa jakości powietrza przy zapewnieniu bezpieczeństwa energetycznego w kontekście zmian klimatu

- Zmniejszenie przekroczeń dopuszczalnych poziomów stężeń monitorowanych substancji;
- Zmniejszenie emisji zanieczyszczeń wprowadzanych z instalacji grzewczych;
- Zmniejszenie emisji zanieczyszczeń ze źródeł komunikacyjnych;
- Zmniejszenie punktowej emisji zanieczyszczeń;
- Zwiększenie wykorzystania odnawialnych źródeł energii.

ZAGROŻENIE HAŁASEM

Cel: Zmniejszenie zagrożenia ponadnormatywnym hałasem, zwłaszcza emitowanym przez środki transportu drogowego

Kierunki:

- Ograniczenie emisji hałasu komunikacyjnego;
- Działania administracyjno-kontrolne w zakresie ochrony przed hałasem;

POLA ELEKTROMAGNETYCZNE

Cel: Utrzymanie poziomów pól elektromagnetycznych na poziomach nieprzekraczających wartości dopuszczalnych

- Ochrona przed ponadnormatywną emisją promieniowania elektromagnetycznego.

GOSPODAROWANIE WODAMI

Cel: Osiągnięcie i utrzymanie co najmniej dobrego stanu jednolitych części wód powierzchniowych i podziemnych

- Ograniczenie poboru i strat wody;
- Ograniczenie dopływu zanieczyszczeń.

Cel: Ochrona przed skutkami zjawisk ekstremalnych

- Ograniczenie zasięgu i skutków podtopień, powodzi oraz suszy;
- Zwiększenie retencji wodnej,
- Renaturyzacja rzek i przywracanie im pierwotnych kształtów.

GOSPODARKA WODNO-ŚCIEKOWA

Cel: Prowadzenie racjonalnej gospodarki wodno-ściekowej

- Zapewnienie dostępu do czystej wody dla społeczeństwa i gospodarki;
- Rozbudowa infrastruktury oczyszczania ścieków, w tym realizacja programów sanitacji w zabudowie rozproszonej.

ZASOBY GEOLOGICZNE

Cel: Ochrona i zrównoważone wykorzystanie zasobów geologicznych

- Kontrola i monitoring eksploatacji kopalin.

GLEBY

Cel: Ochrona i racjonalne wykorzystanie gleb.

- Ochrona gleb przed negatywnym oddziaływaniem antropogenicznym.

GOSPODARKA ODPADAMI I ZAPOBIEGANIE POWSTAWANIU ODPADÓW

Cel: Gospodarka odpadami w kierunku gospodarki o obiegu zamkniętym, polegająca na zapobieganiu powstawania odpadów, przygotowaniu do ponownego użycia, recyklingu i innych metodach odzysku oraz zmniejszenia poziomu składowania masy odpadów komunalnych

- Racjonalna gospodarka odpadami komunalnymi;
- Gospodarowanie odpadami innymi niż komunalne.

ZASOBY PRZYRODNICZE

Cel: Zachowanie walorów i zasobów przyrodniczych

- Ochrona obszarów i gatunków cennych pod względem przyrodniczym;
- Tworzenie i zachowanie zielonej infrastruktury;
- Ochrona zasobów leśnych.

ZAGROŻENIE POWAŻNYMI AWARIAMI:
Cel: Ochrona przed poważnymi awariami i zagrożeniami naturalnymi

- Rozwój systemów ostrzegania i reagowania w sytuacji zjawisk ekstremalnych.

EDUKACJA EKOLOGICZNA
Cel: Świadome społeczeństwo w zakresie ochrony środowiska

- Podnoszenie świadomości ekologicznej mieszkańców oraz wpływ na zmianę ich zachowań w kierunku proekologicznym.

Dla poszczególnych celów przyjęto kierunki interwencji, z których część ma charakter synergiczny. Realizacja zadań wyznaczonych w obrębie jednego kierunku, może się przyczynić do zaspokojenia potrzeb, czy też poprawy stanu środowiska w obrębie innego komponentu. Należy podkreślić, że wskazana w Programie lista działań nie wyklucza realizacji przedsięwzięć nie ujętych w harmonogramie, a które mieszczą się w ramach określonych kierunków interwencji Programu. Realizowane zadania w ramach POŚ będą monitorowane i realizowane przez jednostki samorządu terytorialnego i ich jednostki organizacyjne, organy administracji państwowej, służby i inspekcje. Wójt Gminy będzie oceniał, co dwa lata stopień wdrożenia Programu i co dwa lata będzie przygotowywał raport z wykonania Programu. Katalog wskaźników monitorowania efektów POŚ pod kątem zmian stanu środowiska został opracowany w oparciu o Wytyczne MŚ. Niezwykle ważnym elementem Programu jest harmonogram rzeczowo-finansowy działań planowanych do realizacji do roku 2030. Wskazuje on również na możliwe źródła finansowania planowanych działań.

4. Charakterystyka obszaru

Gmina Lniano położona jest w północnej części województwa kujawsko-pomorskiego. Jest jedną z jedenastu gmin wchodzących w skład powiatu świeckiego. Gmina Lniano graniczy z gminami: Osie, Drzycim, Bukowiec, Świekatowo – w powiecie świeckim oraz z gminą Cekcyn w powiecie tucholskim. Zajmuje łączną powierzchnię 88 km^2, co stanowi 5,9% powierzchni powiatu. Pod tym względem jest dziesiątą gminą w powiecie.

Sieć osadniczą gminy obok m. Lniano tworzy 24 miejscowości wiejskich położonych w 11 sołectwach: Błądzim, Brzemiona, Jeziorki, Jędrzejewo, Lniano, Lubodzież, Mszano, Mukrz, Ostrowite, Siemkowo i Wętfie.

Rysunek 1 Położenie gminy Lniano na tle powiatu świeckiego

Źródło: csw.pl

Rysunek 2 Sieć osadnicza gminy Lniano

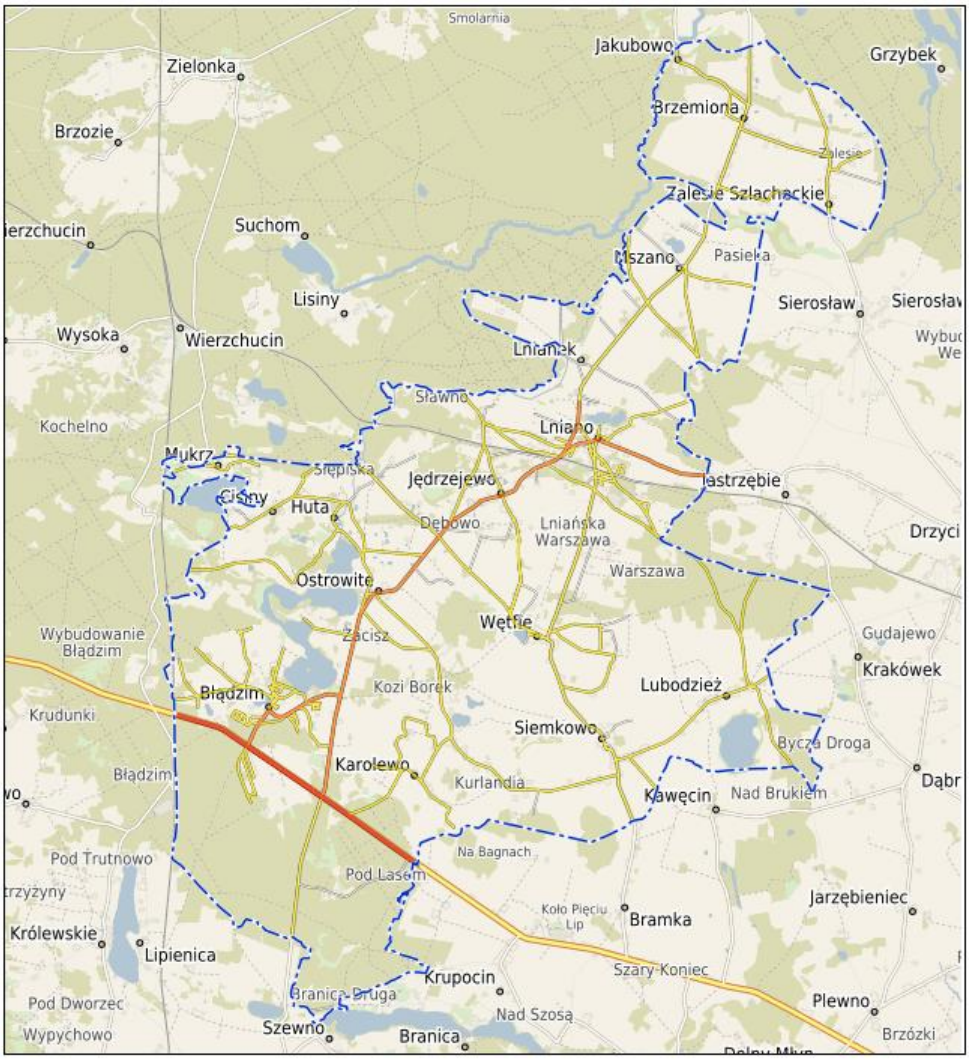

Źródło: https://lniano.e-mapa.net/

Rysunek 3 Regionalizacja fizyczno-geograficzna

Źródło: geologia.pgi.gov.pl

Według podziału na regiony fizycznogeograficzne z 2018 r., gmina Lniano położona jest we wschodniej części makroregionu Pojezierze Południowopomorskie (314.6-7) w zasięgu mezoregionu Wyoczyzna Świecka oraz Bory Tucholskie (314.71).

Największą powierzchnię w strukturze użytkowania gruntów na terenie gminy stanowią użytki rolne zajmujące powierzchnię 5 490 ha (62,2%), z czego grunty orne stanowią 4 410 ha (80,3%), a łąki i pastwiska łącznie 906 ha (20,5%). Następne w kolejności są grunty leśne oraz zadrzewione i zakrzewione, które zajmują powierzchnię 2 446 ha (27,7%). Grunty zabudowane i zurbanizowane zajmują powierzchnię 336 ha (3,8%), natomiast grunty pod wodami 462 ha (2,8%).

Tabela 1 Struktura użytkowania gruntów na terenie gminy Lniano

Sposób użytkowania gruntów	gmina Lniano [ha]
Powierzchnia ogółem	**8 820**
Użytki rolne, w tym:	5 490
grunty orne	4 410
Sady	31
łąki trwałe	662
pastwiska trwałe	244
pozostałe użytki rolne	143
Grunty leśne oraz zadrzewione i zakrzewione	2 446
Grunty zabudowane i zurbanizowane	336
Grunty pod wodami	249
Nieużytki	298
Tereny różne	1

Źródło: Starostwo Powiatowe w Świeciu

Według danych GUS na koniec 2024 r. gminę Lniano zamieszkiwało 4 045 osób, czyli 4,2% populacji powiatu świeckiego. Pod względem liczby ludności gmina zajmuje dziesiąte miejsce w powiecie.

Tabela 2 Liczba mieszkańców gminy Lniano w latach 2020-2024

Jednostka Administracyjna	Liczba ludności w latach				
	2020	2021	2022	2023	2024
Gmina Lniano	4 127	4 126	4 093	4 062	4 045

Źródło: Opracowanie na podstawie danych z BDL GUS, 2024 r.

Gęstość zaludnienia gminy jest niska i kształtuje się na poziomie 45,8 os./km^2, średnia dla powiatu wynosi 64 os./km^2, natomiast dla województwa 110,4 os./km^2. Wskaźnik przyrostu naturalnego ludności jest ujemny i wynosi -3,47/1000 osób i jest wyższy niż średnia dla powiatu, która wynosi -4,37/1000 osób oraz dla województwa kujawsko-pomorskiego, który wynosi -4,40/1000 osób.

Rysunek 4 Zmiana liczby ludności gminy Lniano w latach 2020-2024

Źródło: opracowanie własne na podstawie danych GUS

Według danych GUS wynika, że w 2024 r. 21% ludności gminy stanowiły osoby w wieku przedprodukcyjnym, 58,4% w wieku produkcyjnym, a 20,6% w wieku poprodukcyjnym. Odsetek ludności w wieku przedprodukcyjnym i produkcyjnym spada, jednocześnie wzrasta liczba osób w grupie poprodukcyjnej. Wyraźna jest tendencja starzenia się społeczeństwa.

Według danych GUS (stan na koniec października 2025 r.) na terenie gminy zarejestrowane były 334 podmioty gospodarcze.

W poniższej tabeli przedstawiono szczegółowo podział podmiotów na sekcje.

Tabela 3 Podmioty gospodarcze według sekcji i działów PKD na terenie gminy Lniano (dane z dnia 30.10.2025 r.)

Podmioty wg sekcji i działów PKD	Liczba podmiotów gosp.
	Gmina Lniano
A - rolnictwo, leśnictwo, łowiectwo i rybactwo	8
B - górnictwo i wydobywanie	0
C - przetwórstwo przemysłowe	59
D - wytwarzanie i zaopatrywanie w energię elektryczną, gaz, parę wodną, gorącą wodę i powietrze do układów klimatyzacyjnych	0
E - dostawa wody; gospodarowanie ściekami i odpadami oraz działalność związana z rekultywacją	1
F - budownictwo	53
G - handel hurtowy i detaliczny; naprawa pojazdów samochodowych, włączając motocykle	61
H - transport i gospodarka magazynowa	28
I - działalność związana z zakwaterowaniem i usługami gastronomicznymi	9
J - informacja i komunikacja	4
K - działalność finansowa i ubezpieczeniowa	8
L - działalność związana z obsługą rynku nieruchomości	2
M - działalność profesjonalna, naukowa i techniczna	25
N - działalność w zakresie usług administrowania i działalność wspierająca	7
O - administracja publiczna i obrona narodowa; obowiązkowe zabezpieczenia społeczne	8
P - edukacja	3
Q - opieka zdrowotna i pomoc społeczna	16
R - działalność związana z kulturą, rozrywką i rekreacją	7
S - pozostała działalność usługowa	31
U – organizacje i zespoły eksterytorialne	0
Ogółem	**334**

Źródło: Główny Urząd Statystyczny

Dominującymi sektorami gospodarki w gminie są: przetwórstwo przemysłowe, handel hurtowy i detaliczny oraz budownictwo, które stanowią 51,8% wszystkich podmiotów działających na terenie gminy.

Stopa bezrobocia rejestrowanego w powiecie świeckim na koniec września 2025 r. kształtowała się na poziomie 6,4%. Średnia stopa bezrobocia w województwie kujawsko-pomorskim w tym czasie wyniosła 7,6%. Liczba bezrobotnych zarejestrowanych w urzędzie pracy wynosiła 2 214 osoby.

5. Ocena stanu środowiska

5.1. Ochrona klimatu i jakości powietrza

Klimat na tym obszarze sklasyfikowano do dzielnicy VI, zwanej bydgoską. Według „Atlasu klimatu Polski w latach 1991-2020" średnioroczna temperatura w gminie Lniano podobnie jak w całym powiecie świeckim wynosi ok. 8,5°C przy rozpiętości średnich wieloletnich miesięcznych od -1°C do ok. 19,5°C. Najniższe średnie temperatury notowane są z reguły w styczniu i lutym, a najwyższe w lipcu i sierpniu. Średni wieloletni roczny opad wynosi ok. 600 mm, a w poszczególnych latach wahał się od 400 do 850 mm. Pokrywa śnieżna utrzymuje się średnio 45 dni w miesiącach zimowych. Średnia roczna suma usłonecznienia wynosi ok 1800 godz. Średnia roczna wartość ciśnienia wynosi 1015,5 hPa. Średnia prędkość wiatru wynosi w skali roku 3 m/s przy niewielkich wahaniach średniej miesięcznej od około 2,5 m/s w miesiącach letnich do nieco ponad 3,5 m/s w miesiącach wiosennych. Przeważają wiatry wiejące z kierunków zachodnich.

5.1.1. Jakość powietrza na terenie gminy

Jakość powietrza w gminie Lniano jest kształtowana przez wiele czynników, w tym emisję zanieczyszczeń z ogrzewania domów (emisję niską), ruch samochodowy (emisję liniową), z zakładów przemysłowych zlokalizowanych na terenie powiatu oraz warunki atmosferyczne sprzyjające napływowi zanieczyszczeń z terenów sąsiadujących.

O jakości powietrza decyduje wielkość i przestrzenny rozkład emisji ze wszystkich źródeł z uwzględnieniem przepływów transgranicznych i przemian fizykochemicznych zachodzących w atmosferze.

Na terenie gminy Lniano nie ma zlokalizowanych punktów pomiarowych w ramach Państwowego Monitoringu Środowiska. Stan jakości powietrza określany jest na podstawie metody szacowania, która polega na analizie:

- wyników modelowania matematycznego wykonanego na poziomie krajowym przez Instytut Ochrony Środowiska - Państwowy Instytut Badawczy,
- wyników pomiarów przeprowadzonych na wyznaczonych stacjach Państwowego Monitoringu Środowiska, informacji o przestrzennym rozkładzie źródeł emisji zanieczyszczenia oraz wielkości emisji, na podstawie bazy udostępnionej przez Krajowy Ośrodek Bilansowania i Zarządzania Emisjami (KOBiZE),
- informacji dotyczących zagospodarowania przestrzennego, w tym udostępnionych w bazie Corine Land Cover 2018, a także publikowanych jako ortofotomapy, w ramach systemu Geoportal.gov.pl,
- analogii do innych podobnych obszarów i okresów badań.

Wypełniając obowiązek wynikający z art. 89 ustawy z dnia 27 kwietnia 2001 r. - Prawo ochrony środowiska (t. j. Dz. U. 2025 r. poz. 647), Główny Inspektorat Ochrony Środowiska wykonuje co roku ocenę jakości powietrza w województwie kujawsko-pomorskim zgodnie z podziałem województwa na strefy: aglomeracja bydgoska, miasto Toruń i Włocławek oraz strefa kujawsko-pomorska (w której zlokalizowana jest gmina Lniano).

Roczna ocena jakości powietrza, dokonywana przez Głównego Inspektora Ochrony Środowiska, jest prowadzona w odniesieniu do wszystkich substancji, dla których obowiązek taki wynika z rozporządzenia Ministra Klimatu i Środowiska w sprawie dokonywania oceny poziomów substancji w powietrzu. Są to równocześnie substancje, dla których w prawie krajowym (rozporządzenie Ministra Środowiska w sprawie poziomów niektórych substancji w powietrzu) i w dyrektywach UE (2008/50/WE i 2004/107/WE) określono normatywne stężenia w postaci poziomów dopuszczalnych / docelowych/celu długoterminowego w powietrzu, ze względu na ochronę zdrowia ludzi i ochronę roślin. Lista zanieczyszczeń, jakie należy uwzględnić w ocenie dokonywanej pod kątem spełnienia kryteriów określonych w celu ochrony zdrowia ludzi, obejmuje 12 substancji: dwutlenek siarki (SO_2); dwutlenek azotu (NO_2); tlenek węgla (CO); benzen (C_6H_6); ozon (O_3); pył zawieszony PM10; pył zawieszony PM2,5; ołów (Pb) w pyle zawieszonym PM10; arsen (As) w pyle zawieszonym PM10; kadm (Cd) w pyle zawieszonym PM10; nikiel (Ni) w pyle zawieszonym PM10; benzo(a)piren (B(a)P) w pyle zawieszonym

PM10. W ocenach dokonywanych pod kątem spełnienia kryteriów odniesionych do ochrony roślin uwzględnia się 3 substancje: dwutlenek siarki (SO_2); tlenki azotu (NO_X); ozon (O_3).

Uzyskane informacje umożliwiły sklasyfikowanie strefy kujawsko-pomorskiej, do której zalicza się gmina Lniano w oparciu o przyjęte kryteria, ustanowione ze względu na ochronę zdrowia ludzi oraz ze względu na ochronę roślin, tj. poziomy dopuszczalne dla niektórych substancji w powietrzu, poziomy docelowe, poziomy celów długoterminowych dla ozonu, poziomy alarmowe oraz poziomy informowania dla niektórych substancji w powietrzu.

Klasy stref w zależności od poziomów stężeń zanieczyszczenia uzyskanych w rocznej ocenie jakości powietrza:

- Klasa A – poziom stężeń zanieczyszczenia nie przekracza poziomu dopuszczalnego/docelowego;
- Klasa C – poziom stężeń zanieczyszczenia przekracza poziom dopuszczalny/docelowy;
- Klasa D1 – poziom stężeń zanieczyszczenia nie przekracza poziomu celu długoterminowego (dotyczy tylko ozonu);
- Klasa D2 – poziom stężeń zanieczyszczenia przekracza poziom celu długoterminowego (dotyczy tylko ozonu).

W 2024 roku, na podstawie oceny jakości powietrza ze względu na ochronę zdrowie, strefa kujawsko-pomorska, w której znajduje się gmina Lniano, wykazała przekroczenia średniego rocznego stężenia benzo(a)pirenu w pyle zawieszonym PM10. Z tego powodu przyznano jej klasę C. Najwyższe stężenia tego szkodliwego związku mają miejsce w sezonie grzewczym, co jest ściśle związane z zjawiskiem niskiej emisji spowodowanej indywidualnym ogrzewaniem budynków. Wartości te są znacząco wyższe w okresach, gdy używanie paliw stałych do ogrzewania domów jest powszechne.

Dla pyłu PM2,5 wykonano klasyfikację pod kątem dotrzymania poziomu dopuszczalnego II fazy (20 $\mu g/m^3$), która od 2020 roku jest obowiązującym poziomem normatywnym. W 2024 roku w województwie kujawsko-pomorskim poziom dopuszczalny fazy II (20 $\mu g/m^3$) nie został przekroczony w żadnej strefie i wszystkie strefy otrzymały klasę A1. W ocenie wykonano również klasyfikację dodatkową, uwzględniającą średnioroczny poziom dopuszczalny pyłu zawieszonego PM2,5 obowiązujący do roku 2020 (faza I – 25 $\mu g/m^3$). W odniesieniu do poziomu 25 $\mu g/m^3$, wszystkie strefy oceniane na obszarze województwa kujawsko-pomorskiego, również zakwalifikowano do klasy A.

W przypadku pyłu zawieszonego PM10 klasyfikacja opiera się na dwóch wartościach kryterialnych: wartości średnich rocznych stężeń pyłu zawieszonego PM10 oraz liczby dni z przekroczeniami poziomu dopuszczalnego przez średnie stężenia dobowe. W przypadku obydwu kryteriów wszystkie strefy otrzymały klasę A, co oznacza, że w żadnej ze stref nie zarejestrowano przekroczenia wartości średniorocznej określonej na poziomie 40 $\mu g/m^3$, również poziom dopuszczalny dla stężeń 24-godzinnych (prawo dopuszcza 35 dni z przekroczeniem stężenia średniodobowego 50 $\mu g/m^3$) nie został przekroczony na żadnej ze stacji pomiarowych w województwie kujawsko-pomorskim. Ze względu na brak przekroczeń wartości kryterialnych wszystkie strefy zaliczono do klasy A.

Zastosowana w ocenie metoda szacowania wykazała przekroczenia poziomu celu długoterminowego dla ozonu na obszarze wszystkich stref podlegających ocenie. W związku z powyższym wszystkie strefy zostały zakwalifikowane do klasy D2. Z kolei rozkład przestrzenny liczby dni z przekroczeniem poziomu docelowego ozonu – średnia z 3 lat, opracowany z wykorzystaniem metody szacowania w oparciu o wyniki modelowania jakości powietrza dla roku 2024 nie wykazał przekroczeń na obszarze żadnej ze stref województwa.

Tabela 4 Klasy strefy kujawsko-pomorskiej dla poszczególnych zanieczyszczeń, uzyskane w ocenie rocznej w latach 2021-2024 dokonanej z uwzględnieniem kryteriów ustanowionych w celu ochrony zdrowia ludzi

Rok	Symbol klasy dla poszczególnych substancji											
	Strefa kujawsko-pomorska /gmina Lniano											
	SO_2	NO_2	C_6H_6	CO	[1]O_3	Pył PM10	Pb	As	Cd	Ni	B(a)P	[2]Pył PM2,5
2024	A	A	A	A	A	A	A	A	A	A	C	A1
2023	A	A	A	A	A	A	A	A	A	A	C	A1
2022	A	A	A	A	A	C	A	A	A	A	C	A1
2021	A	A	A	A	A	C	A	A	A	A	C	C1

[1] Dla ozonu – poziom celu długoterminowego, strefy uzyskały klasę D2,
[2] Dla pyłu zawieszonego PM2,5 – poziom dopuszczalny I faza, strefa uzyskała klasę A

Źródło: Roczna ocena jakości powietrza w województwie kujawsko-pomorskim w 2021, 2022, 2023 i 2024 r., GIOŚ

Ocena jakości powietrza pod kątem ochrony roślin dla strefy kujawsko-pomorskiej uzyskała klasę A ze względu na SO_2, NO_x i ozon O_3. W strefie przekroczony jest poziom celu długoterminowego dla ozonu O_3 , w związku z tym strefę zaliczono do klasy D2. Termin osiągnięcia poziomu celu długoterminowego określono w przepisach prawnych na 2020 rok.

Tabela 5 Klasy strefy kujawsko-pomorskiej dla poszczególnych zanieczyszczeń, uzyskane w ocenie rocznej za 2024 r. dokonanej z uwzględnieniem kryteriów ustanowionych w celu ochrony roślin

Rok	Symbol klasy strefy dla poszczególnych substancji		
	Strefa kujawsko-pomorska / gmina Lniano		
	SO_2	NOx	O_3[1]
2024	A	A	A
2023	A	A	A
2022	A	A	A
2021	A	A	A

[1] Dla ozonu - poziom celu długoterminowego - strefa kujawsko-pomorska uzyskała klasę D2

Źródło: Roczna ocena jakości powietrza w województwie kujawsko-pomorskim w 2021, 2022, 2023 i 2024 r., GIOŚ

Oprócz oceny rocznej, przynajmniej co 5 lat Główny Inspektor Ochrony Środowiska, zgodnie z art. 88 ustawy z dnia 27 kwietnia 2001 r. – Prawo ochrony środowiska, w ramach Państwowego Monitoringu Środowiska, dokonuje oceny jakości powietrza w poszczególnych strefach, na potrzeby ustalenia odpowiedniego sposobu oceny jakości powietrza. Klasyfikację pod kątem poziomu określonej substancji przeprowadza się przed upływem 5 lat, jeżeli od poprzedniej klasyfikacji całkowita krajowa ilość tej substancji wprowadzanej do powietrza ulegnie zmianie o co najmniej 20%. Ocena wykonana została na podstawie badań z lat 2019-2023. Podstawowymi kryteriami, które wzięto pod uwagę przy wykonywaniu oceny pięcioletniej jakości powietrza były wartości poziomu dopuszczalnego, poziomu docelowego lub poziomu celu długoterminowego substancji w powietrzu oraz górne i dolne progi oszacowania stanowiące procentową ich część.

W ocenie wykonanej pod kątem ochrony zdrowia ludzi dla zanieczyszczeń gazowych takich jak: SO_2, NO_2, CO i benzen oraz wszystkich metali ciężkich oznaczanych w pyle zawieszonym PM10 strefa kujawsko-pomorska, do której należy gmina Lniano została zaklasyfikowana do klasy 1. Ozon w ocenie pod kątem ochrony zdrowia ludzi został sklasyfikowany w klasie 3b. W klasie tej znalazła się strefa kujawsko-pomorska w odniesieniu do benzo(a)pirenu zawieszonego w pyle PM10 oraz pyłu zawieszonego PM10. W klasie 3a sklasyfikowano strefę w ocenie pod kątem pyłu zawieszonego PM2,5.

W ocenie wykonanej pod kątem ochrony roślin dla zanieczyszczeń gazowych takich jak: dwutlenek siarki i tlenki azotu, strefa kujawsko-pomorska została zakwalifikowana do klasy R1, natomiast w ocenie pod kątem ozonu strefa ta została zaklasyfikowana do klasy R3a. Oznacza to konieczność prowadzenia intensywnych pomiarów ozonu, na stałych stanowiskach pomiarowych w strefie kujawsko-pomorskiej. Im wyższa klasa strefy dla danego zanieczyszczenia, tym większe wymagania w odniesieniu do metod oceny. Zaklasyfikowanie strefy do klasy 2 lub 3 wymagane są intensywne pomiary na stałych stanowiskach pomiarowych, przy czym niższa z tych klas pozwala na zmniejszenie liczby stanowisk wykorzystywanych w ocenie. W odniesieniu do części zanieczyszczeń w województwie kujawsko-pomorskim (dwutlenek siarki, benzen, ołów, arsen, kadm, nikiel) w okresie objętym oceną utrzymywał się niski poziom ich stężeń, co skutkuje pozostaniem wszystkich czterech stref w klasie 1.

Dla części zanieczyszczeń, pomimo systematycznego obniżania się ich stężeń, klasyfikacja stref wykazuje przekroczenia dolnego progu oszacowania (pył zawieszony PM2,5) lub górnego progu oszacowania (benzo(a)piren, pył zawieszony PM10, pył zawieszony PM2,5, ozon) i w tym przypadku konieczne jest utrzymanie wysokiej intensywności ich monitorowania za pomocą pomiarów intensywnych, na stałych stanowiskach pomiarowych.

Istotna zmiana klasy w ocenie pięcioletniej za lata 2019-2023 w porównaniu z klasą w ocenie pięcioletniej za lata 2014-2018 wystąpiła w przypadku ozonu w strefie kujawsko-pomorskiej, ponieważ wcześniejsza ocena wskazała klasę 3a, a obecna klasę 3b. Pozostałe zmiany klas po pięciu latach dotyczą poprawy klasy, w przypadku: tlenku węgla z klasy 2 na klasę 1, pyłu zawieszonego PM2,5 z klasy 3b na klasę 3a.

Zaliczenie strefy w rocznej ocenie powietrza do klasy C dla danego zanieczyszczenia oznacza konieczność wyznaczenia obszarów przekroczeń i zakwalifikowania strefy do opracowania programów ochrony powietrza, jeżeli nie zostały już opracowane. Zgodnie z art. 91 ustawy z dnia 27 kwietnia 2001 r. Prawo ochrony środowiska (t.j. Dz. U. z 2025 r., poz. 674 ze zm.) sejmik województwa ma obowiązek

uchwalenia programu ochrony powietrza. Programy określa się dla stref, w których poziom choćby jednej substancji przekracza poziom dopuszczalny powiększony o margines tolerancji lub poziom docelowy. Programy mają na celu osiągnięcie dopuszczalnych poziomów i poziomów docelowych substancji w powietrzu. Obecnie dla strefy kujawsko-pomorskiej obowiązuje program przyjęty Uchwałą nr LIX/804/23 Sejmiku Województwa Kujawsko-Pomorskiego z dnia 26 czerwca 2023 r. w sprawie określenia programu ochrony powietrza w zakresie pyłu zawieszonego PM10, PM2,5 oraz benzo(a)pirenu dla strefy kujawsko-pomorskiej – aktualizacja. Program został opracowany dla danych za rok 2021, a realizacja działań została zaplanowana do końca roku 2028.

W 2021 r. w rocznej ocenie jakości powietrza wskazano obszary przekroczeń dla pyłu zawieszonego PM10 (stężenia 24-godzinne) na terenie gminy Lniano.

W Programie wskazano konieczność redukcji emisji zanieczyszczeń z sektora komunalno-bytowego w jednostkach administracyjnych wchodzących w skład strefy kujawsko-pomorskiej. Podstawowym parametrem decydującym o wielkości wymaganej redukcji w scenariuszu minimalnym (wdrażanym) była konieczność dotrzymania poziomu dopuszczalnego pyłu PM10, poziomu dopuszczalnego pyłu PM2,5 oraz poziomu docelowego benzo(a)pirenu. Realizacja działań w celu dotrzymania poziomów dopuszczalnych dla pyłu PM10 i pyłu PM2,5 oraz poziomu docelowego B(a)P wyznaczono na 31 grudnia 2028 r.

Tabela 6 Porównanie emisji pyłu PM10, pyłu PM2,5 i benzo(a)pirenu z sektora komunalno-bytowego w strefie kujawsko-pomorskiej w roku bazowym 2021 i w roku prognozy 2028 w podziale na jednostki administracyjne

Jednostka administracyjna	Wielkość emisji zanieczyszczeń do powietrza w 2021 r.			Wielkość emisji zanieczyszczeń do powietrza w 2028 roku prognozy		
	PM10	PM2,5	B(a)P	PM10	PM2,5	B(a)P
	[Mg/rok]			[Mg/rok]		
gm. Lniano	51,503	50,551	0,031	46,62	45,74	0,0279

Źródło: Program ochrony powietrza dla strefy kujawsko-pomorskiej w zakresie pyłu zawieszonego PM_{10}, $PM_{2,5}$ oraz benzo(a)pirenu

Podstawowym celem Programu ochrony powietrza dla strefy kujawsko-pomorskiej jest poprawa jakości powietrza i dotrzymanie obowiązujących standardów, aby ograniczyć niekorzystny wpływ zanieczyszczeń na zdrowie i jakość życia mieszkańców. Do osiągnięcia celu Programu konieczna jest realizacja zadań priorytetowych wskazanych w harmonogramie rzeczowo-finansowym działań naprawczych oraz uwzględnianie ogólnych kierunków działań, które wpływają na poprawę stanu jakości powietrza w sposób pośredni. Program wskazuje następujące działania priorytetowe i kierunki działań naprawczych, które uwzględniają również włączenie się gminy Lniano oraz powiatu świeckiego:

1. Redukcja emisji zanieczyszczeń ze źródeł małej mocy do 1 MW;

Działanie polegające na likwidacji niskosprawnych urządzeń zasilanych paliwem stałym i zastąpienia ich przez:

- podłączenie do sieci ciepłowniczej,
- kotły gazowe,
- kotły olejowe,
- ogrzewanie elektryczne,
- pompy ciepła lub inne OZE,
- nowoczesne urządzenia z podajnikiem automatycznym na węgiel lub biomasę spełniające wymagania ekoprojektu - tam, gdzie nie zakazuje tego obowiązująca uchwała antysmogowa.

Podstawowy (minimalny) zakres działania obejmuje założenia scenariusza minimalnego, czyli konieczność wymiany nieekologicznych źródeł grzewczych na minimum 10% powierzchni ogrzewanej we wszystkich gminach województwa, a w obszarach, w których stwierdzono przekroczenia poziomu dopuszczalnego zakres wymiany źródeł zwiększono tak, aby te obszary zlikwidować. Zakres rozszerzony działania obejmuje obszary, w których przekroczony został dodatkowo poziom docelowy benzo(a)pirenu i dotyczy łącznej powierzchni ogrzewanej paliwami stałymi niezbędnej do wymiany w tych obszarach. Realizacja działania w zakresie rozszerzonym doprowadzi do osiągnięcia poziomu docelowego.

2. Prowadzenie edukacji ekologicznej – z uwagi na konieczność podnoszenia świadomości ekologicznej mieszkańców i jego długoterminowe efekty. Oczekuje się, że prowadzenie edukacji w tym zakresie będzie wspomagać poprawę stanu jakości powietrza. Do działań związanych z edukacją ekologiczną należą m.in.:

- akcje warsztatowe, konkursowe oraz imprezy edukacyjne,
- warsztaty dla dzieci i młodzieży,

- imprezy edukacyjne,
- opracowanie materiałów edukacyjnych.

W każdej gminie i powiecie wymagane jest przeprowadzenie rocznie minimum dwóch wydarzeń edukacyjnych związanych z ochroną powietrza w latach 2024-2028.

3. Prowadzenie działań kontrolnych;

Ważnym działaniem naprawczym jest również prowadzenie kontroli, które powinny dotyczyć:

- kontrolowania przez straż miejską/gminną lub upoważnionych pracowników urzędu, gospodarstw domowych w zakresie przestrzegania zakazu spalania odpadów w kotłach i piecach oraz kontrole przestrzegania zakazu wypalania traw i łąk.
- kontrolowania ograniczeń i zakazów w zakresie eksploatacji instalacji, w których następuje spalanie paliw wraz z późniejszą zmianą uchwały. Kontrole mogą być przeprowadzane przez uprawnione służby (Policja, uprawnieni pracownicy Urzędu Gminy), które mogą sprawdzać dokumentację techniczną instalacji grzewczych, certyfikaty użytkowanych urządzeń, czy instrukcję użytkowania pod kątem spełnienia minimalnych wymogów wynikających z ww. uchwały. Kontrola pod kątem rodzaju stosowanego paliwa odbywać się może na podstawie udostępnionego przez mieszkańca świadectwa jakości paliwa stałego.

W każdej gminie wiejskiej wymagane jest przeprowadzenie 10 kontroli w sezonie grzewczym, szczególnie w przypadku ogłoszenia Alarmu wynikającego z Planu działań krótkoterminowych.

4. Ograniczenie wpływu emisji zanieczyszczeń z transportu drogowego;

Redukcję poziomów analizowanych substancji można osiągnąć poprzez

- Wyprowadzanie ruchu tranzytowego poza tereny zabudowane;
- Przebudowa i modernizacja dróg;
- Kształtowanie polityki przestrzennej poprzez odpowiednie zapisy w miejscowych planach zagospodarowania przestrzennego

5. Kształtowanie polityki przestrzennej w sposób sprzyjający poprawie stanu jakości powietrza;

- tworzenie planów zagospodarowania przestrzennego wskazujące na ograniczenie stosowania systemów grzewczych, które mają negatywny wpływ na jakość powietrza w obszarach przekroczeń oraz ograniczenia w zakresie lokalizacji obiektów, których funkcjonowanie wpłynie na zwiększony ruch samochodowy, np. centra handlowe.
- uwzględniać zapisy mówiące o zachowaniu korytarzy przewietrzania w tym klinów nawietrzających. Naturalne kliny lub specjalnie projektowane obszary wolne od zabudowy mają na celu poprawę przepływu powietrza przez miasto.

6. Realizacja uchwały Nr VIII/136/19 Sejmiku Województwa Kujawsko-Pomorskiego z dnia 24 czerwca 2019 r. w sprawie wprowadzenia na obszarze województwa kujawsko-pomorskiego ograniczeń i zakazów w zakresie eksploatacji instalacji, w których następuje spalanie paliw z późn. zm.

Program ochrony powietrza jest elementem polityki ekologicznej regionu, stąd zaproponowane w nim działania muszą być zintegrowane z istniejącymi planami, programami, strategiami, innymi słowy wpisywać się w realizację celów makroskalowych oraz celów regionalnych i lokalnych. Konieczne jest przy tym uwzględnienie uwarunkowań gospodarczych, ekonomicznych i społecznych.

5.1.2. Emisja z zakładów przemysłowych

Stan jakości powietrza jest determinowany przez emisje związane z sektorem energetycznym i technologicznym. Wysokość oraz rodzaj emisji zanieczyszczeń powietrza są w głównej mierze uzależnione od struktury oraz wielkości zużycia paliw w gospodarce, ich jakości oraz zastosowanych technologii produkcji.

W ostatnich czterech latach na terenie powiatu świeckiego obserwuje się spadek emisji zarówno zanieczyszczeń pyłowych jak i gazowych. W 2024 r. substancji pyłowych wyniosła 153 t i była niższa o 23,1% niż w roku 2020 – stanowiła 10,9% całej emisji w województwie kujawsko-pomorskim. Wielkość emisji gazów w powiecie w tym czasie osiągnęła poziom 2 161 430 t i była niższa niż w 2020 r. o 4,4%, stanowiła 24,8% masy zanieczyszczeń gazowych wytwarzanych w województwie. Główną przyczyną spadku emisji zanieczyszczeń gazowych był spadek emisji CO_2. Pod względem emisji zanieczyszczeń pyłowych powiat zajmuje 2 miejsce, natomiast pod względem emisji zanieczyszczeń gazowych – 1 miejsce w województwie kujawsko-pomorskim. W 2024 r. na urządzeniach do redukcji zanieczyszczeń znajdujących się na terenie powiatu świeckiego udało się zatrzymać lub zneutralizować 62 594 t

zanieczyszczeń pyłowych co stanowiło 99,8% wszystkich wytworzonych zanieczyszczeń pyłowych oraz 137 t zanieczyszczeń gazowych – czyli 5% zanieczyszczeń gazowych.

Na terenie gminy Lniano funkcjonuje 141 podmiotów gospodarczych z sektora budownictwa i przemysłu, co stanowi łącznie 30,1% wszystkich zarejestrowanych jednostek. Działalność prowadzona przez część z nich kwalifikuje się jako potencjalne źródło emisji zanieczyszczeń do powietrza. Stwierdzono, że żaden z tych podmiotów nie posiada wydanego, wymaganego prawnie pozwolenia zintegrowanego ani pozwolenia na wprowadzanie gazów i pyłów do powietrza atmosferycznego.

Organem odpowiedzialnym za kontrole w zakładach pod kątem przestrzegania przepisów ochrony środowiska w zakresie emisji gazów i pyłów do powietrza jest WIOŚ. W latach 2021-2024 WIOŚ w Bydgoszczy przeprowadził 6 kontroli w zakładach na terenie gminy Lniano.

5.1.3. Zaopatrzenie w ciepło i gaz

Na terenie gminy Lniano nie występuje centralny system ciepłowniczy. Dominują indywidualne systemy zaopatrzenia w ciepło wykorzystujące nośniki energii głównie w postaci paliw stałych.

Według danych GUS w urządzenia centralnego ogrzewania wyposażonych jest 1 106 mieszkań w gminie, co stanowi 84,3% wszystkich mieszkań. Według danych z Centralnej Ewidencji Emisyjności Budynków zaopatrzenie w ciepło na terenie gminy wygląda następująco:

- 78% mieszkańców korzysta z ogrzewania na paliwo stałe,
- 17% - z ogrzewania elektrycznego,
- 2% - z ogrzewania pompami ciepła,
- 1% - z kotłów gazowych,
- 1% - z kotłów olejowych,
- 0,7% - z kolektorów słonecznych,
- 0,3% - z innego źródła.

Gmina Lniano nie posiada sieci dystrybucyjnej gazu. Powszechne jest korzystanie z gazu butlowego – punkty wymiany butli znajdują się praktycznie w każdej miejscowości. Gmina posiada dogodne warunki podłączenia do sieci przesyłowej. Przez południowy skraj gminy przebiega gazociąg wysokiego ciśnienia relacji Świecie – Tuchola – Sępólno Krajeńskie o długości 0,535 km. Stanowi on potencjalne źródło gazu dla gminy.

5.1.4. Emisja niska

Głównymi źródłami emisji zanieczyszczeń na terenie gminy są rozproszone źródła emisji z sektora komunalno-bytowego m. in. kotłownie lokalne, paleniska domowe, warsztaty rzemieślnicze, które emitują do powietrza zanieczyszczenia powstające w wyniku spalania węgla, gazu ziemnego i paliw płynnych.

Spalanie węgla w paleniskach domowych jest jednym z głównych źródeł zanieczyszczenia powietrza, ponieważ proces ten wiąże się z emisją dużych ilości pyłów oraz zawartych w pyle metali ciężkich (w tym ołowiu) i wielopierścieniowych węglowodorów aromatycznych (w tym benzo(a)pirenu), które są substancjami rakotwórczymi. W procesie spalania węgla do atmosfery uwalniane są również tzw. prekursory pyłów siarczanowych, które także mają negatywny wpływ na zdrowie człowieka.[3]

W celu ochrony zdrowia mieszkańców oraz ograniczenia negatywnego oddziaływania zanieczyszczeń na środowisko, Sejmik Województwa Kujawsko-Pomorskiego przyjął w dniu 24 czerwca 2019 r. uchwałę Nr VIII/136/19 w sprawie wprowadzenia na obszarze województwa kujawsko-pomorskiego ograniczeń i zakazów w zakresie eksploatacji instalacji, w których następuje spalanie paliw. Powyższa uchwała weszła w życie z dniem 1 września 2019 r. i zawiera ograniczenia w zakresie stosowania określonych paliw stałych, a także wskazuje harmonogram wymiany źródeł ciepła na paliwa stałe, na terenie całego obszaru województwa kujawsko-pomorskiego. W dniu 30 sierpnia 2021 r. Sejmik Województwa Kujawsko - Pomorskiego przyjął uchwałę Nr XXXV/510/21 zmieniającą uchwałę w sprawie wprowadzenia na obszarze województwa kujawsko – pomorskiego ograniczeń i zakazów w zakresie eksploatacji instalacji, w których następuje spalanie paliw. Kalendarium wdrażania uchwały przedstawia się następująco:

- od 1 września 2019 r. istnieje obowiązek posiadania świadectwa jakości używanego paliwa stałego,

[3] Źródło: Spalanie węgla w domowych piecach, zagrożenia zdrowotne, Health and Environment Alliance (HEAL)

- od 1 września 2019 r. obowiązuje zakaz palenia węglem brunatnym oraz mułami i flotokoncentratami węglowymi (także ich pochodnymi), miałem węglowym (najgorszej jakości o frakcji do 3 mm) i mokrą biomasą (np. niesezonowanym drewnem mającym w stanie roboczym powyżej 20% wilgotności),
- od 1 stycznia 2024 r. obowiązuje zakaz eksploatacji tzw. pozaklasowych kotłów grzewczych (poniżej 3. klasy),
- od 1 stycznia 2024 r. obowiązuje zakaz użytkowania ogrzewaczy pomieszczeń na paliwa stałe (np. kominków) niemieszczących się w standardach emisji i efektywności energetycznej,
- od 1 stycznia 2028 r. nastąpi zakaz eksploatacji kotłów grzewczych poniżej 5. klasy.

Od 2018 roku funkcjonuje program „Czyste Powietrze". To kompleksowy program, którego celem jest zmniejszenie lub uniknięcie emisji pyłów i innych zanieczyszczeń wprowadzanych do atmosfery w wyniku spalania paliw stałych. Beneficjenci to osoby fizyczne, będące właścicielami/współwłaścicielami budynków mieszkalnych jednorodzinnych lub wydzielonych w budynkach jednorodzinnych lokali mieszkalnych z wyodrębnioną księgą wieczystą. Dotacje w województwie kujawsko-pomorskim realizowane są ze środków Narodowego Funduszu Ochrony Środowiska i Gospodarki Wodnej za pośrednictwem Wojewódzkiego Funduszu Ochrony Środowiska i Gospodarki Wodnej w Toruniu.

Program przewiduje dofinansowanie m.in. na:

- demontaż nieefektywnego źródła ciepła na paliwo stałe oraz zakup i montaż innego źródła ciepła,
- zakup i montaż pompy ciepła typu powietrze-woda, powietrze-powietrze albo gruntowej pompy ciepła do celów ogrzewania lub ogrzewania i cwu,
- demontaż oraz zakup i montaż nowej instalacji centralnego ogrzewania lub cwu (w tym kolektorów słonecznych),
- zakup i montaż mikroinstalacji fotowoltaicznej,
- zakup i montaż wentylacji mechanicznej z odzyskiem ciepła,
- zadania związane z ociepleniem przegród budowlanych, wymianą stolarki okiennej oraz drzwiowej, wymianą bram garażowych,
- dokumentacja dotycząca powyższego zakresu: audyt energetyczny, dokumentacja projektowa, ekspertyzy.

Mieszkańcy gminy Lniano również korzystają z możliwości dopłat w ramach Programu „Czyste Powietrze". W celu ułatwienie mieszkańcom aplikowanie o dofinansowanie oraz umożliwienie uzyskania wszelkich niezbędnych informacji dotyczących zasad programu w gminie udostępniony został punkt konsultacyjno-informacyjny. Utworzenie punktu jest realizacją zawartego porozumienia, pomiędzy Wojewódzkim Funduszem Ochrony Środowiska i Gospodarki Wodnej w Toruniu a Gminą Lniano.

W latach 2020-2024 WFOŚiGW w Toruniu podpisał umowy z 151 beneficjentami z terenu gminy Lniano na działania termomodernizacyjne oraz wymianę nieekologicznych źródeł ciepła w ramach Programu „Czyste Powietrze".

Dokumentem wyznaczającym konkretne cele w zakresie redukcji emisji gazów cieplarnianych, zwiększenia efektywności energetycznej oraz wykorzystania odnawialnych źródeł energii w gminach jest Plan Gospodarki Niskoemisyjnej (PGN). Plan jest ściśle związane z realizacją zapisów Programów ochrony powietrza. PGN to strategiczny dokument, który wyznacza kierunki dla gminy w zakresie działań inwestycyjnych i nieinwestycyjnych, w takich obszarach jak: transport publiczny i prywatny, budownictwo publiczne, gospodarka przestrzenna, zaopatrzenie w ciepło i energię, gospodarka odpadami. Zaproponowane do realizacji zadania mają na celu: zmniejszenie emisji CO_2 w stosunku do roku bazowego, wzrost udziału energii odnawialnej w zużywanej energii końcowej, ograniczenie zużycia energii końcowej przez odbiorców, obniżenie poziomu emisji zanieczyszczeń do atmosfery. PGN zostały opracowane z myślą o mieszkańcach, aby dał widoczne efekty ekologiczne i ekonomiczne: powietrze lepszej jakości, oszczędność energii i pieniędzy, a także możliwość dofinansowania podejmowanych działań inwestycyjnych. Gmina Lniano posiada swój dokument przyjęty Uchwałą Nr VIII/100/2015 Rady Gminy Lniano z dnia 26 października 2015 r., w związku z tym wymagana jest aktualizacja Planu.

Narzędziem wspierającym wymianę starych kotłów grzewczych jest Centralna Ewidencja Emisyjności Budynków – CEEB. Ewidencja pomaga zidentyfikować źródła niskiej emisji oraz wspiera działania w wymianie kopciuchów, a tym samym walkę ze smogiem. Utworzenie Centralnej Ewidencji Emisyjności Budynków (CEEB), to jedno z następstw nowelizacji ustawy o wspieraniu termomodernizacji i remontów. Złożenie deklaracji w CEEB jest obowiązkowe. Każdy właściciel lub zarządca budynku ma obowiązek złożyć deklarację z informacją o zainstalowanym źródle ciepła i spalania paliw do 1 MW. Według informacji z Gminy Lniano do CEEB zgłoszono 1 390 budynków, co stanowi …% wszystkich budynków w gminie.

Duże zmiany w zakresie ogrzewania w nowych budynkach wprowadza Dyrektywa EPBD tzw. „dyrektywa budynkowa", która wymusza wymóg zwiększenia efektywności energetycznej budynków poprzez modernizację i przebudowę istniejących oraz standardy dla budynków bezemisyjnych w przyszłości. W praktyce oznacza to obowiązkowe termomodernizacje, w tym docieplenie, wymianę okien i modernizację systemów grzewczych, szczególnie w budynkach o najgorszych parametrach.

- Dla nowych budynków:
  - Budynki bezemisyjne: Od 2030 r. wszystkie nowe budynki będą musiały być bezemisyjne, a budynki publiczne od 2028 r.
  - Instalacje OZE: Nowe budynki (publiczne i niemieszkalne o powierzchni >250 m²) od 2026 r. muszą być przystosowane do instalacji fotowoltaicznych.
- Dla istniejących budynków:
  - Obowiązkowe termomodernizacje: Modernizacja budynków o najgorszych parametrach energetycznych stanie się obowiązkowa w najbliższych latach.
  - Zwiększone wymagania przy remontach: Remonty lub przebudowy będą wiązały się z koniecznością spełnienia minimalnych wymogów energetycznych, co oznacza np. obowiązkową wymianę okien czy ocieplenie ścian.
- Obowiązkowe klasy energetyczne:

Od 2026 r. budynki będą musiały mieć przypisaną klasę energetyczną (od A do G).

- Inteligentne zarządzanie energią:

Wprowadzone zostaną wymogi dotyczące instalacji inteligentnych systemów zarządzania energią w budynkach, takich jak termostaty czy czujniki obecności.

- Krajowy plan renowacji:

Polska będzie musiała opracować krajowy plan renowacji, który określi drogę do transformacji całego zasobu budowlanego do 2050 r.

5.1.5. Emisja liniowa

Udział w emisji zanieczyszczeń mają także zanieczyszczenia komunikacyjne, takie jak: tlenki węgla, azotu i siarki, sadze oraz węglowodory. Zanieczyszczenia ze źródeł liniowych powodują także zapylenie wtórne poprzez ścieranie się nawierzchni dróg i opon pojazdów. Ilość substancji przedostających się do powietrza zależy w dużej mierze od rodzaju środków transportu, ich wieku i rodzaju spalanego paliwa.

Według danych Głównego Urzędu Statystycznego na koniec 2023 r. w powiecie świeckim zarejestrowanych było łącznie 93 446 pojazdów samochodowych i ciągników. Można założyć, że ok. 4,2% z nich, czyli ok. 3,9 tys. pojazdów, zarejestrowanych jest na terenie gminy Lniano. Wśród zarejestrowanych pojazdów większość stanowiły samochody osobowe ok. 75,3%, a w drugiej kolejności samochody ciężarowe ok. 9,4%. Od 2020 r. liczba zarejestrowanych samochodów wzrosła o 7,5%.

Średni wiek samochodów osobowych na terenie powiatu świeckiego to 16,9 lat, natomiast ciężarowych 14,3 lata. Ponadto liczba samochodów starszych systematycznie rośnie. W roku 2023 na terenie powiatu świeckiego w strukturze zużycia paliwa dominowały samochody osobowe spalające benzynę (36,8%). Mniejszy udział miały pojazdy na olej napędowy (28%) i gaz LPG (9,6%). Struktura zużycia paliwa samochodów ciężarowych przedstawiała się nieco inaczej – dominowały samochody spalające olej napędowy (76,7%),a samochody na benzynę (14,5%) i gaz LPG (2,7%) – miały mniejszy udział.

5.1.6. Wykorzystanie energii odnawialnej

Rosnące zapotrzebowanie na energię wynikające z rozwoju cywilizacyjnego oraz troska o środowisko, powodują zwiększenie zainteresowania wykorzystaniem energii ze źródeł odnawialnych.

Wzrost udziału odnawialnych źródeł energii (OZE) w zużyciu energii jest jednym z trzech priorytetowych obszarów polityki klimatyczno-energetycznej UE. Zgodnie z szacunkami Komisji Europejskiej, udział OZE dla Polski na 2030 r. wynosi 31%. Wg GUS w 2023 r. udział OZE w końcowym zużyciu energii brutto w Polsce wyniósł 16,5%, co stanowi spadek w stosunku do 2022 r. o 0,4p.proc. Udział energii ze źródeł odnawialnych w końcowym zużyciu energii brutto w elektroenergetyce wyniósł 25,8% (wzrost o 4,8p.proc. w stosunku do 2022) ciepłownictwie i chłodnictwie 20,2% (spadek 2,3p.proc.) natomiast w transporcie 6% (wzrost o 0,2p.proc).[4]

Według raportu „Transformacja energetyczna w Polsce. Edycja 2024" na koniec 2023 r. w OZE zainstalowanych było 28,6 GW mocy, co oznacza przyrost o 5,6 GW (+24,5%) w odniesieniu do roku

[4] Energia ze źródeł odnawialnych w 2023 r. GUS

2022. Moc w instalacjach fotowoltaicznych wzrosła o 4,8 GW (+39,6%), osiągając poziom 16,9 GW. O 0,8 GW wzrosła w ciągu roku moc elektrowni wiatrowych (+8,5%). Produkcja energii elektrycznej z OZE wyniosła 27,1%, czyli o 6,2 p. proc. więcej niż w 2022 r. Rekordowa produkcja na poziomie 45,2 TWh sprawiła, że źródła odnawialne stały się w 2023 r. drugim największym producentem energii elektrycznej, wyprzedzając węgiel brunatny. Generacja produkcji energii z OZE wzrosła o 128% (z 19,8 TWh w 2014 r. do 45,1 TWh w 2023 r.)[5]

OZE stanowi alternatywę dla tradycyjnych, pierwotnych nieodnawialnych nośników energii (paliw kopalnych). Ich zasoby uzupełniają się w naturalnych procesach, co praktycznie pozwala traktować je jako niewyczerpalne. Ponadto pozyskiwanie energii z tych źródeł jest, w porównaniu do źródeł tradycyjnych (kopalnych), bardziej przyjazne środowisku naturalnemu. Wykorzystywanie OZE w znacznym stopniu zmniejsza szkodliwe oddziaływanie energetyki na środowisko naturalne, głównie poprzez ograniczenie emisji szkodliwych substancji, zwłaszcza gazów cieplarnianych.

W polityce energetycznej władze Samorządu Województwa Kujawsko-Pomorskiego zakładają odchodzenie od wykorzystania źródeł energii opartych na paliwach kopalnianych i zastąpienie ich energią pozyskiwaną z odnawialnych źródeł energii. W dalszej perspektywie jest osiągnięcie zeroemisyjności i samowystarczalności energetycznej województwa. Jest to ambitne zadanie, biorąc dotychczasowy wskaźnik udziału OZE w produkcji energii elektrycznej w województwie kujawsko-pomorskim, który w ostatnich latach osiągnął poziom ok. 50%. Jednym z priorytetów województwa kujawsko-pomorskiego do 2030 r. jest całkowita produkcja energii elektrycznej z odnawialnych źródeł energii. W ocenie władz samorządowych region posiada predyspozycje do rozwoju na dużą skalę niewielkich instalacji opartych na energii słonecznej i geotermalnej. Władze regionu chcą zachować lokalny charakter rozwoju energetyki odnawialnej poprzez realizacje systemów energetyki rozproszonej, opartych na spółdzielniach mieszkaniowych. Dalszy rozwój odnawialnych źródeł energii przyniesie wymierne korzyści środowiskowe oraz wpłynie na podniesienie poziomu bezpieczeństwa energetycznego województwa kujawsko-pomorskiego. Rozwój gospodarki województwa kujawsko-pomorskiego w obiegu zamkniętym przyczyni się także do obniżenia śladu węglowego oraz spowolnienia zmian klimatycznych.[6]

5.1.6.1. Energia wiatrowa

Dla uzyskania realnych wielkości energii użytecznej z wiatru wymagane jest występowanie odpowiednio silnych wiatrów (o prędkości powyżej 4 m/s) o stałym natężeniu.

Zgodnie z podziałem wprowadzonym przez Ośrodek Meteorologii IMGW, gmina Lniano leży w III korzystnej strefie zasobów energii wiatrowej, co oznacza, że na jej terenie występują sprzyjające warunki meteorologiczne dla rozwoju tego rodzaju energetyki.

Naturalnym ograniczeniem dla rozwoju energetyki wiatrowej na terenie gminy są tereny leśne, które stanowią 26,7% powierzchni gminy oraz formy ochrony przyrody, którymi objęto 28,2% obszaru gminy. Możliwości lokalizacji instalacji OZE wykorzystujących siłę wiatru do wytwarzania energii są jednak zróżnicowane w poszczególnych częściach gminy.

Zgodnie z art.13 ustawy z dnia 24 kwietnia 2015 r. o zmianie niektórych ustaw w związku ze wzmocnieniem narzędzi ochrony krajobrazu (Dz. U. z 2015 r. poz. 774 ze zm.) sejmiki poszczególnych województw uchwalają audyty krajobrazowe. Audyt krajobrazowy jest opracowaniem o funkcji poznawczej i edukacyjnej sporządzanym na poziomie regionalnym. Pozwala uzyskać wiedzę o krajobrazach występujących na obszarze województwa, ich cechach charakterystycznych, ich wartościach i potrzebach ochrony. Poprzez sformułowane rekomendacje i wnioski w audycie krajobrazowym wskazuje się na sposoby kształtowania krajobrazów w celu przeciwdziałania utracie ich walorów. Rekomendacje stanowią także swego rodzaju dobre praktyki gospodarowania przestrzenią. Ich wdrażanie w szczególności w gminnych dokumentach planistycznych pozwoli z jednej strony na ochronę zachowanych dotąd walorów, a z drugiej strony na minimalizowanie zagrożeń i negatywnych przekształceń, które już nastąpiły w przestrzeni. W kluczowych „Zasadach ochrony krajobrazu w województwie kujawsko-pomorskim", zawarto m.in. zapis odnośnie do lokalizowania odnawialnych źródeł energii w szczególności elektrowni wiatrowych i fotowoltaicznych z poszanowaniem walorów krajobrazowych, które powinny być respektowane w polityce przestrzennej na terenie całego województwa. Audyt krajobrazowy województwa kujawsko-pomorskiego został przyjęty Uchwałą Nr LXI/851/23 Sejmiku Województwa Kujawsko-Pomorskiego z dnia 25 września 2023 r.

[5] Transformacja energetyczna w Polsce. Edycja 2024. Forum Energii
[6] Źródło: Strategia rozwoju województwa kujawsko-pomorskiego do 2030 roku- Strategia Przyspieszenia 2030+

Rysunek 5 Zasoby energii wiatrowej w Polsce

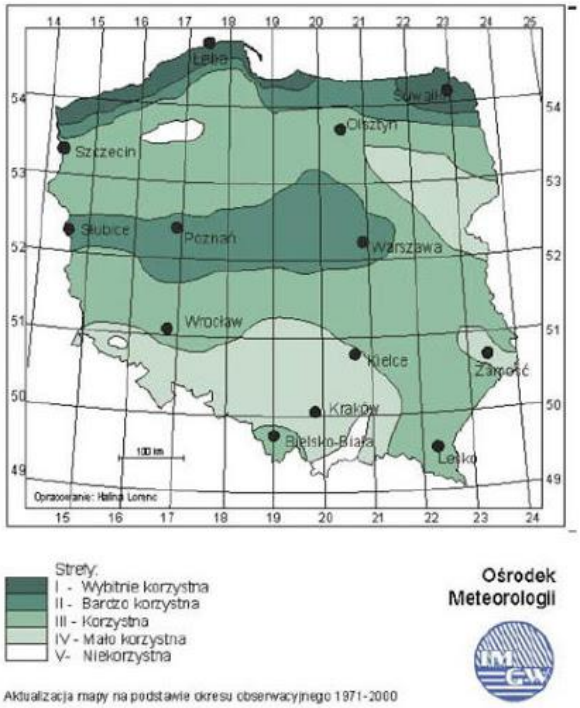

Źródło: według IMiGW

Energia elektryczna wyprodukowana w siłowniach wiatrowych uznawana jest za energię czystą, proekologiczną, gdyż nie emituje zanieczyszczeń materialnych do środowiska ani nie generuje gazów cieplarnianych. Siłownia wiatrowa ma jednakże inne oddziaływanie na środowisko przyrodnicze i ludzkie, które bezwzględnie należy mieć na uwadze przy wyborze lokalizacji. Dlatego też lokalizacja siłowni i farm wiatrowych podlega pewnym ograniczeniom. Jest rzeczą ważną, aby w pierwszej fazie prac tj. planowania przestrzennego w gminach zakwalifikować bądź wykluczyć miejsca lokalizacji w aspekcie wymagań środowiskowych i innych. Wstępna analiza lokalizacyjna powinna obejmować określenie minimalnej odległości od siedzib ludzkich w aspekcie hałasu (w tym infradźwięków), wymogi ochrony krajobrazu w odniesieniu do obszarów prawnie chronionych np. rezerwatów przyrody itp., oraz wymogi ochrony środowiska przyrodniczego, w aspekcie siedlisk zwierzyny i ptactwa, tras przelotu ptaków. Na etapie opracowywania miejscowego planu zagospodarowania przestrzennego terenów przeznaczonych pod lokalizację farm wiatrowych lub przed uzyskaniem decyzji o środowiskowych uwarunkowaniach dla lokalizacji farm wiatrowych należy przeprowadzić roczny monitoring awifauny i nietoperzy, zgodnie z „Wytycznymi w zakresie oceny oddziaływania elektrowni wiatrowych na ptaki" rekomendowanymi m.in. przez Polskie Stowarzyszenie Energetyki Wiatrowej oraz zgodnie z „Tymczasowymi wytycznymi dotyczącymi oceny oddziaływania elektrowni wiatrowych na nietoperze na 2009 r.". Lokalizacja farm wiatrowych będzie możliwa wyłącznie w przypadku, gdy roczny monitoring nie wykaże znaczącego negatywnego wpływu planowanej inwestycji na ptaki i nietoperze.

W ostatnich latach zaostrzone przepisy dotyczące budowy elektrowni wiatrowych, wstrzymały inwestycje w tym zakresie również na terenie gminy Lniano. W latach 2021-2024 Gmina nie wydała żadnej decyzji środowiskowej dla tego rodzaju inwestycji.

5.1.6.2. Energia słoneczna

Według danych literaturowych gęstość promieniowania słonecznego docierającego do Ziemi wynosi od 800 do 2 300 kWh/m^2 rocznie. Dla Europy średnia wartość to 1 200 kWh/m^2 /rok, a dla Polski – ok. 1 000 kWh/m^2 /rok. Najbardziej uprzywilejowanymi rejonami Polski pod względem napromieniowania słonecznego jest południowa cześć województwa lubelskiego. Centralna Polska, tj. około 50% powierzchni kraju uzyskuje napromieniowanie rzędu 1022–1048 kWh/m^2 /rok, a południowe, wschodnie i północne tereny kraju – 1000 kWh/m^2 /rok i mniej.

Rysunek 6 Usłonecznienie w Polsce w kWh/m²

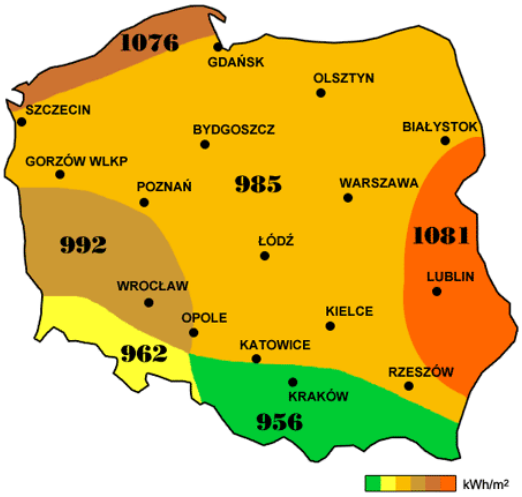

Źródło: https://ecosystemprojekt.pl

W gminie Lniano dopuszcza się realizację indywidualnych lub zbiorczych systemów wykorzystujących energię słoneczną.

Energię słoneczną wykorzystuje się w:

- kolektorach słonecznych,
- instalacjach fotowoltaicznych,
- oświetleniu solarnym,
- sygnalizacji solarnej.

Wsparcie finansowe udzielane jest przez NFOŚiGW w ramach programu „Mój Prąd". Program wspiera rozwój energetyki prosumenckiej, czyli takiej, w której osoby wytwarzają energię na własne potrzeby, a jej nadwyżkę przekazują do sieci energetycznej. Finansowanie obejmuje: instalacje fotowoltaiczne (PV), magazyny ciepła, magazyny energii elektrycznej o pojemności co najmniej 2 kWh, systemy zarządzania energią domową tzw. HEMS (z ang. Home Energy Management System) lub EMS (z ang. Energy Management System).

NFOŚiGW prowadził również nabór wniosków o dofinansowanie w ramach programu priorytetowego „Magazyny energii elektrycznej i związana z nimi infrastruktura dla poprawy stabilności polskiej sieci elektroenergetycznej". Celem programu jest poprawa stabilności pracy Krajowej Sieci Energetycznej (KSE) oraz bezpieczeństwa energetycznego kraju poprzez wsparcie budowy magazynów energii elektrycznej o mocy nie mniejszej niż 2 MW oraz pojemności nie mniejszej niż 4 MWh, przyłączonych do sieci dystrybucyjnej i przesyłowej na wszystkich poziomach napięcia.

Na początku 2026 r. planowany jest start nowego programu dotacyjnego na magazyny energii, który zastąpi program „Mój Prąd".

Na terenie gminy Lniano znajdują się trzy mikroinstalacje zamontowana na budynku użyteczności publicznej o łącznej mocy 65 kW.

Coraz częściej pojawiają się również farmy fotowoltaiczne.

W latach 2021-2024 wydanych zostało przez Gminę 5 decyzji na budowę farm fotowoltaicznych, o łącznej mocy do 37,5 MW.

Obecnie na terenie gminy Lniano znajduje się jedna inwestycja fotowoltaiczna o łącznej mocy 0,972 MW. W poniższej tabeli przedstawiono wykaz inwestycji fotowoltaicznych na terenie gminy. Wykaz nie uwzględnia mikroinstalacji w tym instalacji prosumenckich. Dane o potencjale takich instalacji mogą być dostępne u operatorów sieci, do których zostały one przyłączone.

Tabela 7 Instalacje fotowoltaiczne na terenie gminy Lniano

Miejscowość lokalizacja instalacji	Gmina	Moc elektryczna [MW]	Rodzaj OZE
Ostrowite	Lniano	0,972	PVA

PVA – elektrownie fotowoltaiczne
Źródło: Urząd Regulacji Energetyki (stan na 30.06.2025 r.)

5.1.6.3. Energia geotermalna

Przez energię geotermalną należy rozumieć naturalne ciepło Ziemi nagromadzone w skałach i wodach. Największe możliwości, z punktu widzenia efektywności odzysku ciepła mają wody geotermalne.

W województwie kujawsko-pomorskim występuje spory potencjał geotermalny. Całkowite zasoby dyspozycyjne energii geotermalnej na obszarze województwa kujawsko-pomorskiego wynoszą 1.36 E+ 18J/rok. Jest to ponad 20% wszystkich zasobów dyspozycyjnych w Polsce, przy powierzchni województwa ok. 7%. Do wód geotermalnych zalicza się ciepło o temperaturze przynajmniej 20° C. Jednym z największych problemów wód geotermalnych w województwie jest prawdopodobnie ich zbyt niska temperatura, aby je wykorzystać w elektrowniach geotermalnych. Zbyt słabo także jest rozpoznany potencjał zbiorników hydrotermalnych na obszarze województwa.[7]

Niezależnie od występowania naturalnych basenów sedymentacyjnych wypełnionych gorącymi wodami podziemnymi, coraz powszechniej stosowane są pompy ciepła. Pompy ciepła to urządzenia proekologiczne pozwalające na zmniejszenie kosztów ogrzewania domów. Umożliwiają wykorzystanie ciepła niskotemperaturowego oraz odpadowego do ogrzewania, wentylacji i przygotowania ciepłej wody użytkowej. Zasada ich działania jest prosta i analogiczna do zasady działania lodówki. Pompa ciepła pobiera energię (ciepło) z powietrza lub ziemi z zewnątrz budynku, kumuluje je do odpowiedniej wysokości i przekazuje do wymiennika ciepła. Pozyskana energia może być przeznaczona na ogrzanie wody użytkowej lub budynku. Podstawową zaletą wyróżniającą pompy ciepła od innych systemów grzewczych jest to, że 75% energii potrzebnej do celów grzewczych czerpanych jest bezpłatnie z otoczenia, a pozostałe 25% stanowi prąd elektryczny. Dużą barierą w ich stosowaniu jest wciąż jeszcze wysoka cena. W okresie niskich temperatur zewnętrznych praca pompy jest wspomagana innym źródłem ciepła.

Rysunek 7 Mapa temperatury na głębokości 2000 m na obszarze Polski

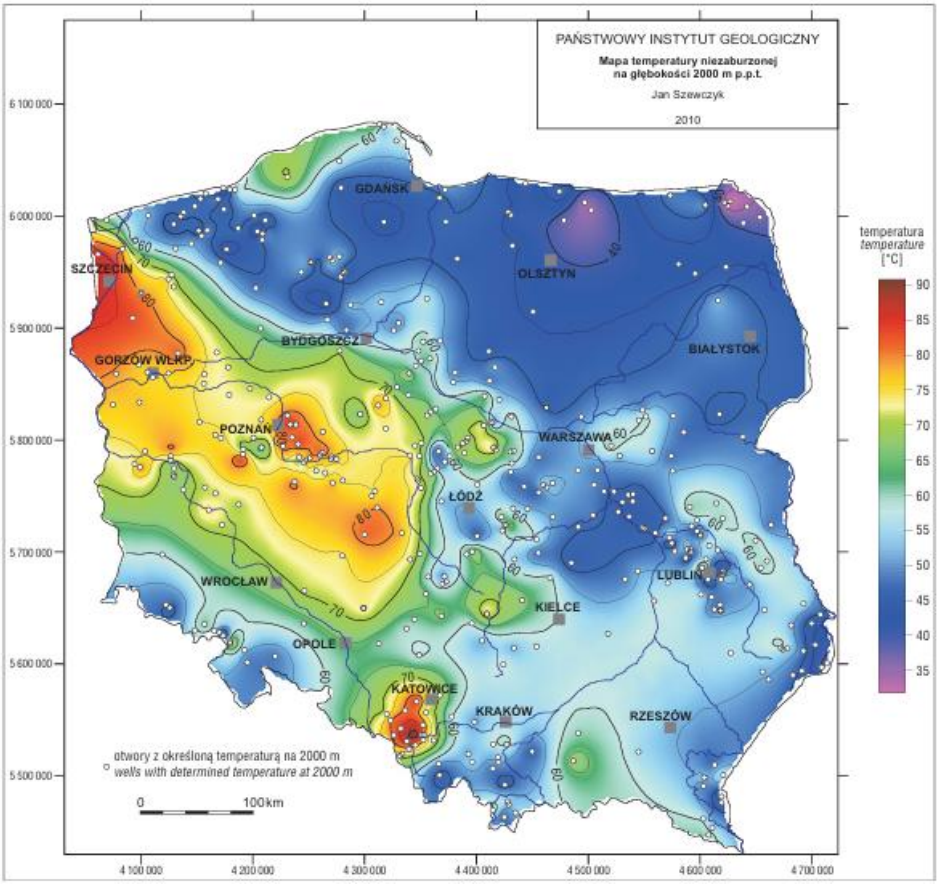

Źródło: pgi.gov.pl

[7] Stan i perspektywy rozwoju odnawialnych źródeł energii w województwie kujawsko-pomorskim. Arkadiusz Czwołek, Stowarzyszenie Instytut Copernicanum, 2023 r.

Program priorytetowy „Moje Ciepło", który rozpoczął się w maju 2022 r., jest kolejną po programie „Mój Prąd" propozycją Narodowego Funduszu Ochrony Środowiska i Gospodarki Wodnej do osób fizycznych. Celem programu jest wsparcie rozwoju ogrzewnictwa indywidualnego i rozwoju energetyki prosumenckiej w obszarze powietrznych, wodnych i gruntowych pomp ciepła w nowych budynkach mieszkalnych jednorodzinnych.

5.1.7. Cele w zakresie ochrony klimatu i jakości powietrza

Ocena jakości powietrza przeprowadzona z uwzględnieniem kryteriów ochrony zdrowia wykazała, iż w strefie kujawsko-pomorskiej, do której należy gmina Lniano wystąpiły przekroczenia benzo(a)pirenu w pyle zawieszonym PM10, którego stężenia wykazywały sezonowe wahania. W sezonie grzewczym wielkości stężeń substancji były wysokie, natomiast w okresie letnim znacznie niższe. Gmina znajduje się w strefie, dla której nie są spełnione wymagania określone dla dotrzymania poziomu docelowego (maksymalnie 25 dni z przekroczeniami w roku) i długoterminowego dla wartości ozonu, który miał zostać osiągnięty w 2020 r. Jednocześnie w latach 2019–2023 w całej strefie kujawsko-pomorskiej można zauważyć poprawę jakości powietrza pod względem poziomu zanieczyszczenia tlenkiem węgla i pyłem zawieszonym PM2,5.

Głównym źródłem zanieczyszczeń powietrza są najczęściej przestarzałe, niskoenergetyczne paleniska domowe ogrzewane paliwami stałymi często złej jakości w piecach nie spełniających żadnych standardów emisyjnych, w których można spalić nie tylko odpady węglowe (muł i miał), ale także zwykłe śmieci. Ponadto udział w emisji zanieczyszczeń mają także zanieczyszczenia komunikacyjne w postaci spalin oraz zapylenia wtórnego ze ścierania opon i nawierzchni dróg. Czynniki te przyczyniają się do tworzenia zjawiska niskiej emisji. Niska emisja jest zjawiskiem szczególnie szkodliwym – wprowadzane do powietrza zanieczyszczenia gromadzą się wokół miejsca powstania stwarzając lokalne niebezpieczeństwo związane ze smogiem (zazwyczaj są to miejsca zwartej zabudowy mieszkalnej, o słabym przewietrzaniu).

Na terenie gminy Lniano nie ma możliwości podłączenia do sieci gazowniczej, stąd głównym źródłem ciepła są nadal piece węglowe powodujące zwiększoną emisję zanieczyszczeń do powietrza.

Na zwiększoną emisję zanieczyszczeń, zwłaszcza w okresie grzewczym, ma również wpływ (szczególnie w przypadku starszej zabudowy) niedostateczny stan budynków oraz brak podejmowanych działań związanych z termomodernizacją.

Niedostateczne wykorzystywanie alternatywnych źródeł energii wiąże się z dużą emisją do atmosfery zanieczyszczeń pochodzących z wykorzystywania energii nieodnawialnej.

Problemem w zakresie zagrożeń powietrza jest wciąż niska świadomość części społeczeństwa w zakresie zachowań proekologicznych, jak również w określonych przypadkach ubóstwo i zła wola (spalanie odpadów) oraz prawo skutkujące dopuszczeniem do obrotu handlowego niskiej jakości paliw stałych i tanich pieców tzw. „kopciuchów".

Kolejnym problemem mającym wpływ na wielkość zjawiska niskiej emisji jest „dogrzewanie" budynków kominkami opalanymi drewnem. Zjawisko dosyć powszechne jesienią i wiosną, gdy w chłodniejsze dni (również często z przyczyn ekonomicznych) nie są włączane piece gazowe instalacji C.O., a źródłem ciepła jest palone w kominkach drewno. W przypadku zwłaszcza nowych osiedli domów jednorodzinnych, o stosunkowo zwartej zabudowie na niewielkich parcelach, gdzie wyposażenie budynku w kominek jest standardem – sumaryczna emisja pyłów zawieszonych PM10 i PM2,5 z takich terenów do atmosfery z instalacji opalanych drewnem jest wyczuwalna.

Na poziomy stężeń zanieczyszczeń wpływ mają także: emisja punktowa (na terenie gminy i całego powiatu) i emisja liniowa (transport drogowy). W ostatnich latach nastąpił dynamiczny wzrost liczby samochodów poruszających się po drogach, co przekłada się na zwiększony wpływ oddziaływania ruchu samochodowego na środowisko.

Z uwagi na uwarunkowania klimatyczne, przyrodnicze, gospodarcze i przestrzenne, zwłaszcza rozwój obszarów mieszkalnych, położenie gminy sprzyja rozwojowi małych indywidualnych instalacji wykorzystujących OZE (instalacje fotowoltaiczne, kolektory słoneczne, pompy ciepła). W celu realizacji większych przedsięwzięć, obszary pod rozwój odnawialnych źródeł energii powinny zostać wyznaczone w dokumentach planistycznych gminy.

Wykorzystanie energii odnawialnej nie powoduje zanieczyszczeń, ogranicza emisję gazów cieplarnianych, a jednak powoduje pewne problemy i nie pozostaje bez negatywnego wpływu na środowisko. Spora część terenów o korzystnych warunkach wiatrowych jest wyłączona z możliwości ich użytkowania poprzez różnego typu formy ochrony przyrody, zabudowania czy niedostępność terenu w postaci kompleksów leśnych.

Wykluczeniem rozwoju dużych instalacji z uwagi na uwarunkowania przestrzenne są:

- obszary objęte ochroną prawną,

- miejsca cenne dla ptaków w okresie lęgowym i podczas wędrówki (głównie przy lokalizacji elektrowni wiatrowych),
- tereny zabudowane,
- układy dolinne rzek,
- lasy,
- strefy rolno-leśne,
- ograniczenia społeczne – niechęć przed dużymi instalacjami w sąsiedztwie,
- warunki geologiczne (m.in. przy wykorzystaniu energii geotermalnej).

Zgodnie z „Tymczasowymi wytycznymi dotyczącymi oceny oddziaływania elektrowni wiatrowych na nietoperze" elektrowni wiatrowych nie należy lokalizować w odległości mniejszej niż 200 m od granicy lasu i niebędących lasem skupisk drzew o powierzchni 0,1 ha lub większej oraz odległości mniejszej niż 200 m od brzegów zbiorników i cieków wodnych wykorzystywanych przez nietoperze.

Ograniczeniem dla rozwoju energetyki z pozyskiwania biomasy, biogazu i biopaliw tak jak w przypadku energetyki wiatrowej mogą być obszary objęte ochroną prawną. Rozwój jest także uwarunkowany występowaniem i możliwością pozyskiwania zasobów surowcowych, ograniczony jest czynnikami ekonomicznymi, zapotrzebowaniem na biomasę na rynku lokalnym oraz sytuacją na rynku żywnościowym.

Ograniczeniem dla lokalizowania kolektorów słonecznych i instalacji fotowoltaicznych jest jedynie ich miejsce usytuowania na obiekcie. W przypadku dużych powierzchni instalacji przemysłowych niezbędne jest ich umieszczenie w gminnych dokumentach planistycznych.

Ograniczeniem dla pozyskania energii geotermalnej są w głównej mierze wysokie koszty wierceń.

Barierami rozwoju odnawialnych źródeł energii oprócz aspektów przyrodniczo-lokalizacyjnych są przede wszystkim: ograniczone możliwości finansowania inwestycji przez przedsiębiorców, prawne regulacje wsparcia, trudności administracyjno-proceduralne oraz problemy z funkcjonowaniem sieci przesyłowych i brak niedrogich magazynów energii.

Działania

Elementem polityki ekologicznej regionu są programy ochrony powietrza. Zaproponowane w nim działania muszą być zintegrowane z istniejącymi planami, programami, strategiami i innymi słowy wpisywać się w realizację celów makroskalowych oraz celów regionalnych i lokalnych. Konieczne jest przy tym uwzględnienie uwarunkowań gospodarczych, ekonomicznych i społecznych.

Szczególną rolę we wdrażaniu polityki państwa w zakresie ciepłownictwa ma zaangażowanie władz samorządowych i lokalne planowanie energetyczne, ze względu na to, że potrzeby cieplne pokrywa się w miejscu zamieszkania. Konieczne jest zaktywizowanie gmin, powiatów oraz województw do planowania energetycznego skutkujące przede wszystkim racjonalną gospodarką energetyczną oraz rozwojem czystych źródeł energii i poprawą jakości powietrza. Planowanie powinno opierać się o realną współpracę jednostek samorządu terytorialnego, wykorzystując możliwości lokalnych synergii, a nie wyłącznie w celu realizacji obowiązku.

Kierunki działań na rzecz ograniczenia zanieczyszczenia powietrza szkodliwymi substancjami, dla których wystąpiły przekroczenia tj. benzo(a)pirenu i ozonu powinny być realizowane kompleksowo w ramach programów ochrony powietrza dla poszczególnych stref województwa.

Aby ograniczyć emisję ze źródeł powierzchniowych konieczne jest wprowadzenie zmian w zakresie sposobu ogrzewania. Ograniczenie niskiej emisji można osiągnąć poprzez: zmniejszenie zapotrzebowania na energię cieplną m.in. poprzez termomodernizację budynków, wymianę stolarki okiennej i drzwiowej, podłączenie do lokalnych sieci cieplnych, wymianę starych kotłów węglowych na nowe bardziej ekologiczne lub zastosowanie indywidualnych źródeł energii odnawialnej (panele fotowoltaiczne i pompy ciepła), które wpływają na ograniczanie emisji pyłu zawieszonego PM10. Działania te powinny być realizowane przez władze samorządowe, poszczególne zakłady przemysłowe i usługowe, spółdzielnie i wspólnoty mieszkaniowe zlokalizowane na terenie powiatu oraz przez mieszkańców gminy.

Ograniczenie emisji liniowej jest osiągane głównie poprzez poprawę stanu technicznego pojazdów poruszających się po drogach. Parametry techniczne pojazdów będą się sukcesywnie poprawiać wskutek dostosowywania do wymogów prawnych – nowe pojazdy są rejestrowane pod warunkiem spełniania określonych norm emisyjnych. Podejmowanie działań mających na celu stosowanie zachęt do wymiany pojazdów na bardziej przyjazne środowisku. Istotny jest również rozwój i zwiększanie efektywności systemu transportu publicznego oraz wspieranie rozwiązań proekologicznych w zakresie transportu (np. wspieranie stacji ładowania pojazdów elektrycznych, budowa węzłów przesiadkowych, rozwój systemów transportu elektrycznego bądź rowerowego: „car-sharing", „rower gminny" itp.).

W zakresie ograniczania emisji z istotnych źródeł punktowych, w tym w przedsiębiorstwach energetycznych, wpływ będą miały: ograniczenie emisji pyłu zawieszonego PM10 poprzez optymalne sterowanie procesem spalania i podnoszenie sprawności procesu produkcji energii, zmiana paliwa na inne, o mniejszej zawartości zanieczyszczeń, stosowanie wysokoefektywnych technik ochrony atmosfery gwarantujących zmniejszenie emisji substancji do powietrza, stopniowe dostosowywanie instalacji do wymogów emisyjnych zawartych w Dyrektywie 2010/75/UE (IED), stosowanie odnawialnych źródeł energii i zmniejszenie strat przesyłu energii.

Należy zaznaczyć, że rozwój energii odnawialnej wiąże się ze zwiększeniem bezpieczeństwa energetycznego kraju, stabilizacją rynku energii oraz powstaniem nowych miejsc pracy. Wykorzystanie alternatywnych źródeł energii zamiast paliw kopalnych jest najbardziej efektywnym sposobem na ograniczenie emisji szkodliwych gazów cieplarnianych do atmosfery. Ich zastosowanie przynosi efekt ekologiczny zarówno w skali lokalnej, jak i globalnej.

Na poziomie samorządu działania związane z rozwojem odnawialnych źródeł energii polegać będą na podnoszeniu świadomości mieszkańców oraz stworzeniu dogodnych warunków lokalizacyjnych dla potencjalnych inwestorów.

W zakresie edukacji ekologicznej jednostki samorządu terytorialnego powinny podjąć działania polegające na:

- kształtowaniu właściwych zachowań społecznych poprzez propagowanie konieczności oszczędzania energii cieplnej i elektrycznej oraz uświadamianie o szkodliwości spalania paliw niskiej jakości, prowadzenie akcji edukacyjnych mających na celu uświadamianie społeczeństwa o szkodliwości spalania odpadów połączonych z informacją na temat kar administracyjnych za spalanie paliw niekwalifikowanych i odpadów,
- uświadamianie społeczeństwa o korzyściach płynących z użytkowania scentralizowanej sieci cieplnej, termomodernizacji i innych działań związanych z ograniczeniem emisji niskiej,
- promocja nowoczesnych, niskoemisyjnych źródeł ciepła oraz źródeł energii odnawialnej,
- wspieranie przedsięwzięć propagujących model konsumpcji zgodny z zasadami zrównoważonego rozwoju, w tym w zakresie ochrony powietrza.

W zakresie planowania przestrzennego istotne jest:

- uwzględnianie w planie ogólnym oraz w planach miejscowych sposobów zabudowy i zagospodarowania terenu umożliwiających ograniczenie emisji pyłu zawieszonego PM10 poprzez działania polegające na: wprowadzaniu zieleni ochronnej i urządzonej oraz niekubaturowe zagospodarowanie przestrzeni publicznych miast (place, skwery),
- zachowaniu istniejących terenów zieleni i wolnych od zabudowy celem lepszego przewietrzania miast, ustalaniu sposobu zaopatrzenia w ciepło z zaleceniem instalowania ogrzewania niskoemisyjnego w nowo planowanej zabudowie,
- zapewnieniu obsługi transportem zbiorowym na etapie tworzenia planów miejscowych i wydawania decyzji o warunkach zabudowy, w decyzjach środowiskowych dla budowy i przebudowy dróg,
- zalecenie stosowania wzdłuż ciągów komunikacyjnych pasów zieleni w pasach drogowych (z roślin o dużych zdolnościach fitoremediacyjnych),
- zalecenie stosowania ekranów akustycznych.

5.2. Zagrożenie hałasem

Ustawa z dnia 27 kwietnia 2001 r. Prawo ochrony środowiska (t. j. Dz. U. z 2025 r., poz. 647) definiuje podstawowe pojęcia z zakresu ochrony przed hałasem jak:

- emisja, przez którą rozumie się wprowadzane bezpośrednio lub pośrednio, w wyniku działalności człowieka, do powietrza, wody, gleby lub ziemi, energie, takie jak hałas czy wibracje;
- hałas, przez który rozumie się dźwięki o częstotliwościach od 16 Hz do 16.000 Hz;
- poziom hałasu, przez który rozumie się równoważny poziom dźwięku A wyrażony w decybelach (dB).

Najczęściej klimat akustyczny ocenia się ilościowo przy pomocy równoważnego poziomu dźwięku A (L_{Aeq}), wyrażonego w decybelach [dB], będącego poziomem uśrednionym w funkcji czasu, w odniesieniu do jednej doby. Dopuszczalne wartości poziomów dźwięku w środowisku określa załącznik do rozporządzenia Ministra Środowiska z dnia 14 czerwca 2007 r. w sprawie dopuszczalnych poziomów hałasu w środowisku (t. j. Dz. U. z 2014 r., poz. 112).

Dla poszczególnych terenów wyróżnionych ze względu na sposób zagospodarowania i pełnione funkcje określono równoważny poziom dźwięku dla pory dnia wyrażony wskaźnikiem $L_{Aeq\ D}$ -

dopuszczalny poziom hałasu w godzinach 6:00 – 22:00 oraz dla pory nocy wskaźnikiem $L_{Aeq\ N}$ - dopuszczalny poziom hałasu w godzinach 22:00 – 6:00. Powyższe rozporządzenie określa również dopuszczalne wartości wskaźników długookresowych L_{DWN} i L_N dla poszczególnych rodzajów źródeł hałasu, które mają zastosowanie do prowadzenia długookresowej polityki w zakresie ochrony przed hałasem. Podstawą określenia dopuszczalnego poziomu hałasu dla danego terenu jest zakwalifikowanie go do określonej kategorii, terenów chronionych akustycznie przy sporządzaniu miejscowych planów zagospodarowania przestrzennego, o czym mówi art. 114 ustawy prawo ochrony środowiska.

Rozporządzenie wyznacza wartości wskaźników długookresowych, po przekroczeniu których konieczne jest wprowadzenie działań niwelujących ponadnormatywną emisję hałasu tj. budowa zabezpieczeń akustycznych czy zmiany organizacyjne ruchu drogowego. Obecnie obowiązujące wartości dopuszczalnych poziomów hałasu dla dróg lub linii kolejowych mieszczą się w przedziałach:

- w przypadku wskaźników krótkookresowych: dla równoważnego poziomu dźwięku w porze dnia $L_{Aeq\ D}$ 50-68 dB, dla równoważnego poziomu dźwięku w porze nocy $L_{Aeq\ N}$ 45-60 dB;
- w przypadku wskaźników długookresowych: L_{DWN} – uwzględniający porę dnia, wieczoru oraz nocy 50-70 dB i L_N – uwzględniający porę nocy 45-65 dB.

Klimat akustyczny w decydującym stopniu zależy od urbanizacji i ukształtowania terenu oraz źródła emitowanego hałasu, tj.:

- hałasu komunikacyjnego od dróg i linii kolejowych, który rozprzestrzenia się na odległe obszary ze względu na rozległość źródeł;
- hałasu przemysłowego obejmującego swym zasięgiem najbliższe otoczenie;
- hałasu komunalnego towarzyszącego obiektom sportu, rekreacji i rozrywki.

5.2.1. Hałas komunikacyjny

Ze względu na powszechność występowania, znaczny zasięg oddziaływania oraz liczbę narażonej ludności, podstawowym źródłem uciążliwości akustycznych dla środowiska jest hałas komunikacyjny.

Głównymi czynnikami mającymi wpływ na poziom hałasu komunikacyjnego są natężenie ruchu i udział transportu ciężkiego w strumieniu wszystkich pojazdów, stan techniczny pojazdów, rodzaj nawierzchni dróg oraz organizacja ruchu drogowego.

Źródła hałasu komunikacyjnego na terenie gminy są związane przede wszystkim z eksploatacją dróg. Przez teren gminy przebiega droga wojewódzka nr 240 Chojnice – Tuchola – Świecie od km 45+989 do km 50+690 o łącznej długości 4,701 km.

Sieć komunikacyjną uzupełniają drogi powiatowe o łącznej długości 38,653 km oraz 60,4 km dróg gminnych. Wśród dróg gminnych dominują drogi o nawierzchni twardej stanowiące 53,6%.

Przez teren gminy przebiegają również dwie linie kolejowe:

- nr 201 – linia jednotorowa, niezelektryfikowana, relacji: Nowa Wieś Wielka - Gdynia Port,
- nr 208 – linia jednotorowa, niezelektryfikowana, relacji: Działdowo – Chojnice, z przystankiem kolejowym w m. Lniano.

Rysunek 8 Podglądowa mapa sieci kolejowej na terenie gminy Lniano

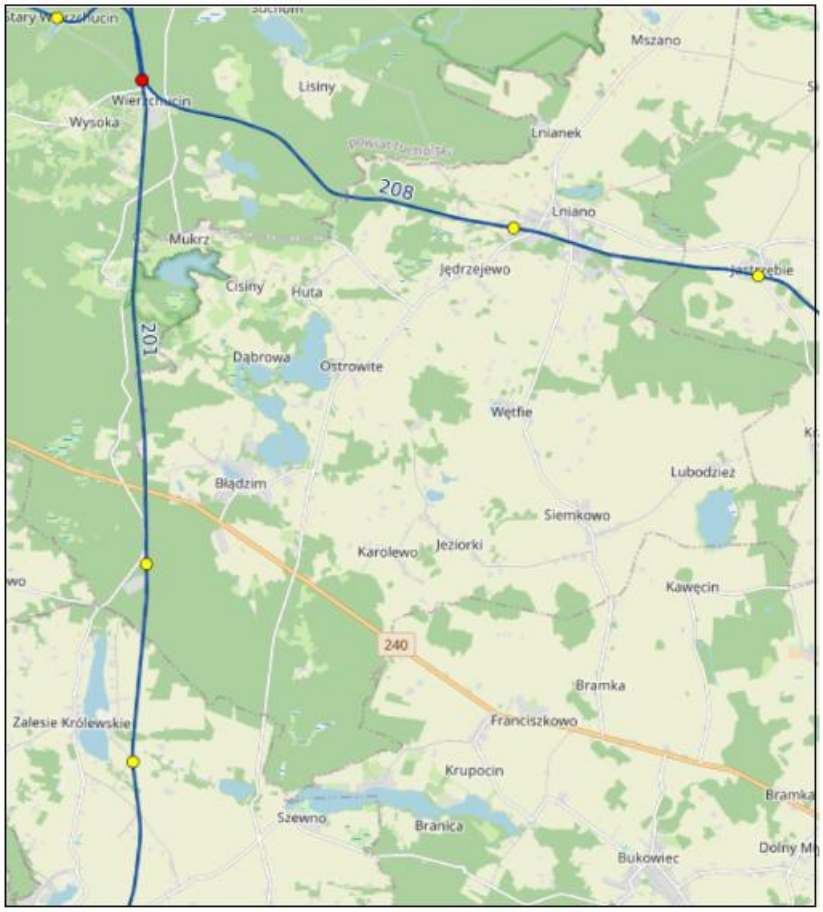

Źródło: https://mapa.plk-sa.pl/

Na terenie gminy, podobnie jak w całym kraju w ostatnich latach obserwuje się systemiczny wzrost ilości pojazdów zarejestrowanych (zarówno ciężarowych jak i osobowych). Od 2020 r. na terenie całego powiatu świeckiego przybyło ponad 7 tys. pojazdów.

Wzrost zarejestrowanych pojazdów znacząco przekłada się na wzrost średniego dobowego ruchu na drogach (SDR). W poniższej tabeli przedstawione zostały wyniki z Generalnego Pomiaru Ruchu (GPR), które przeprowadzane są co 5 lat. Kolejna edycja zaplanowana jest na rok 2025, a wyniki dostępne będą w kolejnym roku.

Tabela 8 Ruch kołowy na drogach wojewódzkich przebiegających przez gminę Lniano w 2020 r. – Generalny Pomiar Ruchu

Nr drogi	Opis odcinka		Rodzajowa struktura ruchu pojazdów silnikowych							
	Dł. (km)	Nazwa	O	M	SoM	Lsc	Scbp	Sczp	A	C
DW240	20,462	Tuchola /DW241/ - Błądzim	7373	67	5328	688	251	995	25	19
DW240	14,900	Błądzim – Przysiersk	5978	54	4061	601	229	1006	15	12

Spadek natężenia ruchu w odniesieniu do pomiarów z 2015 r.
Wzrost natężenia ruchu w odniesieniu do pomiarów z 2015 r.

O - ogółem; **M** - motocykle; **SoM** - samochody osobowe (mikrobusy); **Lsc** - lekkie samochody ciężarowe; **Scbp** - samochody ciężarowe bez przyczepy; **Sczp** - samochody ciężarowe z przyczepą; **A** - autobusy; **C** - ciągniki rolnicze;

Z przeprowadzonego w 2020 r. Generalnego Pomiaru Ruchu (GPR) wynika, że po drodze wojewódzkiej nr 240 przebiegającej przez gminę Lniano przejeżdżało od 5,9 do 7,3 tys. pojazdów na dobę. W porównaniu z sąsiednimi gminami po których porusza się kilkanaście lub nawet kilkadziesiąt tysięcy pojazdów na dobę, należy stwierdzić, że natężenie ruchu w gminie Lniano jest zdecydowanie niższe i tym samym poziom hałasu jest mniej dokuczliwy.

Porównując wyniki GPR z 2015 r., w związku ze zmianą organizacji ruchu w regionie na jednym odcinku odnotowano wzrost natężenia ruchu o 11%, natomiast na drugim spadek o 26,7%.

Wykazano, że samochody ciężarowe w strumieniu przejeżdżających pojazdów stanowiły średnio 18,7%. Rodzaj pojazdu ma duże znaczenie dla emisji hałasu. Istnieje zależność, że im większy pojazd, tym wyższy poziom hałasu, ponieważ potrzebują one często dużo większych i mocniejszych silników.

Mimo niewątpliwych osiągnięć przemysłu samochodowego, pozwalających na stosowanie rozwiązań konstrukcyjnych, zmniejszających uciążliwość akustyczną pojazdów, rozbudowa sieci dróg i rosnące natężenie ruchu powodują coraz większą presję na środowisko. Wieloletnie badania wskazują na zwiększanie się obszarów poddanych nadmiernemu oddziaływaniu hałasu i niepokojące zmniejszanie powierzchni terenów o korzystnych warunkach akustycznych. Analiza danych GUS na przestrzeni lat 2006 – 2023 wykazuje stały wzrost ogólnej liczby pojazdów, w tym liczby pojazdów osobowych. W 2023 r. w Polsce zarejestrowanych było 27,2 mln samochodów osobowych, co oznacza wzrost o 51,9% w stosunku do roku 2006.[8]

W ostatnich latach nie przeprowadzano na terenie gminy pomiarów hałasu komunikacyjnego, stąd niemożliwe jest stwierdzenie występowania przekroczeń dopuszczalnych norm hałasu.

5.2.2. Hałas przemysłowy

Uciążliwość akustyczną powodują również obiekty prowadzące działalność gospodarczą (hałas przemysłowy). Większość podmiotów prowadzących działalność gospodarczą na terenie gminy powoduje emisję hałasu uciążliwą tylko dla najbliższego otoczenia. Uciążliwości te dotyczą najczęściej mniejszej liczby mieszkańców i są stosunkowo łatwiejsze do ograniczenia, niż w przypadku uciążliwości hałasu drogowego lub kolejowego, poprzez działania administracyjno-prawne. Pomimo zmniejszenia emisji do poziomu bliskiego wartości dopuszczalnych, nadal część zakładów jest uciążliwa dla okolicznych mieszkańców. Zmniejszenie emisji hałasu do wartości dopuszczalnych, nie zawsze przynosi oczekiwane rezultaty dla wszystkich mieszkańców, ponieważ odczucie hałasu jest mocno subiektywne i nie zawsze będzie takie samo. Z tego też powodu badania emisji hałasu przeprowadzają akredytowane jednostki pomiarowe przy użyciu specjalistycznego sprzętu, z uwzględnieniem min. warunków meteorologicznych i tła akustycznego.

Organami prowadzącymi działalność kontrolną w zakresie hałasu przemysłowego są: starosta, marszałek i organy inspekcji ochrony środowiska. W latach 2021-2024 WIOŚ przeprowadził 2 kontrole w zakresie ochrony przed hałasem.

5.2.3. Hałas z jednostek pływających

W ostatnich latach rekreacyjne korzystanie z jednostek pływających wyposażonych w silniki spalinowe wzrosło znacząco. Zwiększeniu uległa także moc stosowanych silników. Tym samym wzrósł hałas odczuwany na linii brzegowej zbiorników wodnych, a to z kolei skutkuje wzrostem liczby skarg na naruszenia komfortu akustycznego wśród osób wypoczywających lub właścicieli nieruchomości położonych na obszarach przywodnych na terenach rekreacyjno-wypoczynkowych lub terenach zabudowy jednorodzinnej. Na poziom hałasu od jednostek pływających wpływa m.in. liczba oraz czas przepływania oraz typ łodzi, a także rodzaj silnika. Zgodnie z art. 116 ustawy Prawo ochrony środowiska Rada Powiatu w drodze uchwały może ograniczyć lub zakazać używania jednostek pływających lub niektórych ich rodzajów na określonych zbiornikach powierzchniowych wód stojących oraz wodach pływających.

W związku z tym Rada Powiatu Świeckiego do tej pory przyjęła uchwały w sprawie wprowadzenia zakazu używania jednostek pływających o napędzie spalinowym na następujących jeziorach: Ostrowite, Błądzimskie Wielkie i Wiejskie znajdujące się na terenie gminy Lniano.

5.2.4. Cele w zakresie ochrony przed hałasem

Zagrożenie hałasem komunikacyjnym na terenie gminy Lniano jest mniejszym problemem niż w gminach sąsiednich, po których porusza się zdecydowanie więcej pojazdów. Nie wykluczone, że problem hałasu może dotyczyć dróg niższej kategorii, jednak brak pomiarów hałasu w tym zakresie nie pozwala na stwierdzenie tego faktu.

Wzrost liczby pojazdów przyczynia się do powiększania obszarów poddanych nadmiernemu oddziaływaniu hałasu i niepokojącego zmniejszania powierzchni terenów o korzystnych warunkach akustycznych. Utrzymanie odpowiednich norm hałasu w środowisku będzie możliwe, gdy wdrożone

[8] Źródło: Transport - wyniki działalności w 2023 r., GUS

zostaną wystarczające rozwiązania techniczne, jak i planistyczne związane z właściwym projektowaniem nowej infrastruktury komunikacyjnej oraz inwestycje w komunikację zbiorową.

Działania

Niezbędna jest dalsza modernizacja istniejących dróg oraz proponowanie alternatywnych rozwiązań komunikacyjnych takich jak transport zbiorowy (kolejowy i autobusowy) i rowerowy.

Niezbędna jest również dalsza rozbudowa sieci ścieżek rowerowych.

Hałas komunikacyjny można zmniejszać poprzez: zmniejszenie natężenia ruchu, ograniczenie prędkości ruchu, ekrany akustyczne, nasadzenia roślinności izolującej hałas, ciche nawierzchnie (asfalt porowaty (PA), dwuwarstwowe nawierzchnie porowate, MNU- mieszanka o nieciągłym uziarnieniu lub SMA- mastyks grysowy, mieszanka z dodatkiem gumy). Zastosowanie jednocześnie rożnych metod ochrony zarówno w strefie emisji jaki i w strefie imisji (odbioru) hałasu pozwala na uzyskanie lepszej ochrony przed hałasem drogowym i niekiedy przed innymi niekorzystnymi oddziaływaniami.

Do działań tych należy włączyć także w razie potrzeby budowę ekranów akustycznych oraz zabezpieczenie i modernizację budynków mieszkalnych i budynków użyteczności publicznej szczególnie narażonych na hałas, pod kątem zabezpieczeń akustycznych, głównie poprzez montaż okien dźwiękoszczelnych.

Konieczne jest także prowadzenie badań klimatu akustycznego, co pozwoli na podjęcie działań prowadzących do zmniejszenia jego uciążliwości.

5.3. Pola elektromagnetyczne

W prawie ochrony środowiska, pola elektromagnetyczne definiuje się jako pola elektryczne, magnetyczne oraz elektromagnetyczne o częstotliwości od 0 Hz do 300 GHz. Powyżej 300 GHz promieniowanie ma już zdolność jonizacji atomów oraz cząsteczek (np. promieniowanie X, gamma), a pola z tego zakresu nazywa się promieniowaniem jonizującym. Oddziaływania elektromagnetyczne są określane poprzez natężenie pola elektrycznego, natężenie pola magnetycznego, gęstość mocy oraz częstotliwość drgań. Promieniowanie elektromagnetyczne charakteryzuje się różnymi długościami fal, począwszy od fal radiowych przez fale promieni podczerwonych, zakres widzialny i fale promieni nadfioletowych, aż do bardzo krótkich fal promieni rentgenowskich i promieni gamma. Z całego spektrum promieniowania elektromagnetycznego na organizmy wpływają głównie fale pochłaniane przez atomy, cząsteczki i struktury komórkowe. Ze względu na sposób oddziaływania promieniowania na materię, widmo promieniowania elektromagnetycznego można podzielić na promieniowanie jonizujące oraz niejonizujące.

Do najpowszechniejszych źródeł promieniowania elektromagnetycznego należą linie elektroenergetyczne o napięciu znamionowym nie niższym niż 110 kV, stacje radiowe i telewizyjne oraz stacje bazowe telefonii komórkowej.

Dystrybucją energii elektrycznej na terenie gminy Lniano obecnie zajmuje się ENEA Operator Sp. z o.o.

Najbardziej rozpowszechnione źródła promieniowania to m.in. anteny baz telefonii komórkowej, które pracują w paśmie 900 MHz, 1800 MHz, 2600 MHz i w wyższych częstotliwościach, anteny radioliniowe emitujące w sposób ciągły w paśmie częstotliwości od 88 GHz do 107 GHz, - anteny radiostacji telewizyjnych emitujących w paśmie częstotliwości od 181 MHz do 694 MHz.

Według ewidencji Starostwa, na terenie gminy Lniano zlokalizowanych jest 7 stacji bazowych telefonii komórkowej. Przed rozpoczęciem użytkowania instalacji, jej prowadzący ma obowiązek wykonania pomiarów poziomów pól elektromagnetycznych w środowisku, a następnie zgłoszenia jej do starosty powiatu, w którym się znajduje. Sprawozdania z pomiarów przekazuje się do Wojewódzkiego Inspektora Ochrony Środowiska oraz Państwowego Wojewódzkiego Inspektora Sanitarnego.

Urządzenia Wi-Fi i inne umożliwiające radiowy dostęp do sieci internetowej są nowym źródłem emitującym pola elektromagnetyczne do środowiska. Ze względu na bardzo szybki wzrost liczby tych urządzeń, udział ich w emisji pól elektromagnetycznych do środowiska może znacząco wzrosnąć. System jest praktycznie otwarty dla każdego i nie można ocenić liczby urządzeń (każdy, kto chce mieć radiowy dostęp do internetu, może go kupić i użytkować).

5.3.1. Monitoring promieniowania elektromagnetycznego

Od 1 stycznia 2020 r. obowiązuje Rozporządzenie Ministra Zdrowia z dnia 17 grudnia 2019 r. w sprawie dopuszczalnych poziomów pól elektromagnetycznych w środowisku (Dz.U. z 2019 r. poz. 2448), natomiast Rozporządzenie Ministra Klimatu z dnia 17 lutego 2020 r. w sprawie sposobów sprawdzania dotrzymania dopuszczalnych poziomów pól elektromagnetycznych w środowisku (t. j. Dz.U. z 2022 r. poz. 2630) ma na celu „prawidłowe i obiektywne” przeprowadzanie pomiarów

poziomu pól elektromagnetycznych w środowisku, odpowiednie do rodzajów instalacji, co do których sprawdzane jest dotrzymanie dopuszczalnych poziomów pól elektromagnetycznych.

Obecnie obowiązujący minimalny poziom dopuszczalny, według Rozporządzenia z dnia 17 grudnia 2019 r. w sprawie dopuszczalnych poziomów pól elektromagnetycznych w środowisku, wynosi dla częstotliwości objętych monitoringiem (tj. 80 MHz - 40 GHz) - 28 V/m.

Punkty pomiarowe, w których wykonuje się okresowe badania poziomów pól elektromagnetycznych w środowisku, wyznacza się dla każdego województwa w ramach państwowego monitoringu środowiska dla stałej sieci monitoringu oraz dla monitoringu badawczego. Dla czteroletniego cyklu badawczego w każdej gminie wiejskiej wyznacza się jeden punkt pomiarowy w ramach monitoringu badawczego.

Punkt pomiarowy oraz wyniki pomiaru natężenia promieniowania elektromagnetycznego na terenie gminy Lniano przedstawia poniższa tabela.

Tabela 9 Wyniki pomiarów natężenia promieniowania elektromagnetycznego w punkcie zlokalizowanym na terenie gminy Lniano

Lokalizacja	Wartość składowej elektrycznej Emax [V/m]			
	2021	2022	2023	2024
Monitoring badawczy				
Lniano, ul. Wyzwolenia 7 (UG)	-	0,96	-	-

Źródło: Monitoring pól elektromagnetycznych w 2022 r., GIOŚ

W ramach monitoringu badawczego w 2022 roku, na terenie gminy punkt pomiarowy zlokalizowany był w Lnianie, przy Urzędzie Gminy na ul. Wyzwolenia 7. Wartości wskaźnikowe poziomu emisji pól elektromagnetycznych dla składowej elektrycznej były poniżej progu dopuszczalnego, wynoszącego 28 V/m.

Od lipca 2021 r. został uruchomiony System Informacyjny o Instalacjach Wytwarzających Promieniowanie Elektromagnetyczne (SI2PEM). Przy jego pomocy każdy obywatel może sprawdzić poziom natężenia pola elektromagnetycznego generowanego przez stacje bazowe telefonii komórkowej i telewizji naziemnej w dowolnym miejscu w Polsce.

5.3.2. Cele w zakresie ochrony przed promieniowaniem elektromagnetycznym

Liczba urządzeń emitujących pola elektromagnetyczne bardzo szybko wzrasta, dlatego istotna jest kontrola wpływających zgłoszeń i wyników pomiaru pól elektromagnetycznych. Występujące konflikty związane z rozwojem instalacji wytwarzających promieniowanie elektromagnetyczne powinny być uwzględniane w zapisach w planie ogólnym i miejscowych planach zagospodarowania przestrzennego gminy. W przypadku budowy nowych urządzeń i obiektów emitujących pola elektromagnetyczne, ich lokalizację należy wybierać w oparciu o zapotrzebowanie użytkowników oraz małą ingerencję w otaczające je środowisko.

Bardzo istotnym działaniem z zakresu ochrony przed polami elektromagnetycznymi jest dalsza kontynuacja monitoringu poziomu pól elektromagnetycznych oraz zapewnienie jego wysokiej jakości.

5.4. Gospodarowanie wodami

5.4.1. Wody podziemne

Dominujące na terenie gminy Lniano są podziemne wody czwartorzędowe, które są znacznie bardziej narażone na zanieczyszczenia niż wody trzeciorzędowe. Jest to związane z tym, że pozbawione są naturalnej izolacji jaką stanowią skały słabo przepuszczalne. Na wysoczyznach wody poziomu czwartorzędowego są dostatecznie naturalnie chronione przed zanieczyszczeniami antropogenicznymi przez nadkład i półprzepuszczalnych wykształconych głównie jako gliny zwałowe. Miąższość warstwy izolującej jest zróżnicowana i wynosi od kilkunastu do ponad 50 m. Wody czwartorzędowe w dolinach nie są dostatecznie chronione przed zanieczyszczeniami - warstwa izolująca ma tam małą miąższość lub nie ma jej w ogóle.

Gmina Lniano położona jest poza zasięgiem głównych zbiorników wód podziemnych.

Wody podziemne ze względu na określone założenie gospodarowania ich zasobem zostały podzielone na Jednolite Części Wód Podziemnych (JCWPd). W ramach prac nad przygotowaniem drugiej aktualizacji Planów gospodarowania wodami na obszarze dorzeczy przeprowadzono przegląd granic JCWPd oraz aktualizację ich charakterystyk. Opracowano podział na 174 JCWPd, który obowiązuje w latach 2022-2027. Jest on oparty na poprzednim podziale na 172 jednostki

obowiązującym w latach 2016-2021. Zgodnie z obowiązującym podziałem gmina Lniano położona jest w obrębie JCWPd nr 28 i 37 regionu wodnego Dolnej Wisły.

Wydzielone na terenie gminy JCWPd charakteryzują się dobrym stanem chemicznym i ilościowym oraz ogólnym dobrym stanem wód podziemnych. Ponadto nie są zagrożone nieosiągnięciem celu środowiskowego. W porównaniu do 2016 i 2019, stan wód nie zmienił się.

Tabela 10 Wykaz i ocena JCWPd wydzielonych na terenie gminy Lniano

Nr JCWPd	Ocena stanu			Ocena ryzyka
	chemicznego	ilościowego	stan JCWPd	
28	dobry	dobry	dobry	niezagrożona
37	dobry	dobry	dobry	niezagrożona

Źródło: II Aktualizacja Planu gospodarowania wodami na obszarze dorzecza Wisły

Celem środowiskowym dla wszystkich powyższych JCWPd jest dobry stan chemiczny i dobry stan ilościowy.

Stan ilościowy obrazuje wpływ poboru wody na części wód podziemnych. Natomiast stan chemiczny odnosi się do parametrów fizykochemicznych wód podziemnych (zarówno traktowanych jako zanieczyszczenia, jak i skażenie).

Rysunek 9 Jednolite części wód podziemnych na terenie gminy Lniano

Źródło: geoportal.gov.pl

5.4.1.1. Jakość wód podziemnych

Celem monitoringu jakości wód podziemnych jest dostarczenie informacji o stanie chemicznym wód, śledzenie jego zmian oraz sygnalizacja zagrożeń, na potrzeby zarządzania zasobami wód podziemnych i oceny skuteczności podejmowanych działań ochronnych związanych z osiągnięciem dobrego stanu ekologicznego, określonego przez Ramową Dyrektywę Wodną (RDW).

Ocena jakości wód podziemnych została wykonana w oparciu o Rozporządzenie Ministra Środowiska z dnia 21 grudnia 2015 r. w sprawie kryteriów i sposobu oceny stanu jednolitych części wód podziemnych (Dz. U. 2019. poz. 2148). Rozporządzenie definiuje dobry i słaby stan chemiczny wód podziemnych. Wody klas I - III reprezentują dobry stan chemiczny, a IV i V słaby stan chemiczny.

W ubiegłych latach Państwowy Instytut Geologiczny – Państwowy Instytut Badawczy, na zlecenie Głównego Inspektoratu Ochrony Środowiska, przeprowadził monitoring diagnostyczny i operacyjny jakości wód podziemnych w ramach Państwowego Monitoringu Środowiska. Na terenie gminy Lniano zlokalizowany jest jeden punkt monitoringu wód podziemnych w m. Rykowisko w zasięgu JCWPd nr 37. W punkcie stwierdzono II klasę wód (dobrej jakości). Wyniki końcowe przedstawia poniższa tabela.

Tabela 11 Monitoring wód podziemnych w 2022 r.

Miejscowość	Gmina	JCWPd	Stratygrafia	Głębokość do stropu warstwy wodonośnej [m]	Klasa wód w 2022
Rykowisko	Lniano	37	Q	4,79	II

NgM – neogen miocen
Źródło: Monitoring jakości wód podziemnych w 2022 r. GIOŚ, PIG

W porównaniu z wynikami badań z 2019 r. stan wód w badanym punkcie w m.Rykowiesko nie uległ zmianom.

Oprócz stanu jakościowego wód podziemnych w określonych punktach badawczych prowadzony jest monitoring stanu ilościowego wód podziemnych. W skład sieci obserwacyjno-badawczej wchodzą punkty monitoringu stanu ilościowego, w których prowadzi się pomiary położenia zwierciadła wód podziemnych lub wydajności źródeł oraz monitoringu stanu chemicznego (jakościowego), w których bada się skład chemiczny wód podziemnych. W części punktów (ok. 50%) zainstalowano automatykę pomiarową, umożliwiającą prowadzenie cyklicznych pomiarów głębokości zwierciadła wody podziemnej. Wiele punktów wykorzystuje się w badaniach zarówno stanu chemicznego, jak i ilościowego. Wyniki pomiarów monitoringu ilościowego wód podziemnych w punkcie kontrolnym w m. Rykowisko znajdują się w poniższej tabeli.

Tabela 12 Wyniki monitoringu ilościowego wód podziemnych

Identyfikator/wskaźnik	Rykowisko
Identyfikator MWP	8353
nr punktu monitoringu badawczego	II/1925/1
Nr JCWPd	37
Głębokość otworu [m]	31,40
Głębokość stropu poziomu wodonośnego [m]	4,79
Głębokość spągu poziomu wodnośnego [m]	>31,40
Głębokość zwierciadła ustalonego [m]	4,79
Minimalne stany wód NGR [m]	5,14
Średnie stany wód SGR [m]	4,49
Stany maksymalne wód WGR [m]	4,03
WGW(1991–2020)	4,00
SGW(1991–2020)	4,66
NGW(1991–2020)	5,10
ZSG(2024,2023)	-0,46
Strefa stanów w 2024 r. w stosunku do wielolecia 1991–2020	średnich

NGR [m] – najwyższa (liczbowo) w roku wartość głębokości położenia zwierciadła wody podziemnej,
SGR [m] – średnia w roku wartość głębokości położenia zwierciadła wody podziemnej, obliczona jako suma wszystkich pomiarów głębokości położenia zwierciadła w roku podzielona przez liczbę pomiarów;
WGR [m] – najniższa (liczbowo) w roku wartość głębokości położenia zwierciadła wody podziemnej;
WGW(1991–2020) [m] – najniższa(liczbowo) wartość głębokości położenia zwierciadła wody podziemnej, wybrana ze wszystkich najniższych rocznych głębokości WGR w wieloleciu 1991–2020;
SGW(1991–2020) – średni stan (zwierciadła) wody podziemnej dla okresu wielolecia; średnia w wieloleciu wartość głębokości położenia zwierciadła wody podziemnej [m];
NGW(1991–2020) – minimalny stan (zwierciadła) wody podziemnej dla okresu wielolecia; najwyższa (liczbowo) wartość głębokości położenia zwierciadła wody podziemne [m];
ZSG(2024, 2023) – zmiana wartości średniej rocznej stanu (zwierciadła) wody podziemnej względem średniej rocznej z roku poprzedniego.

Źródło: Rocznik hydrogeologiczny Państwowej Służby Hydrogeologicznej, Rok hydrologiczny 2024

W punkcie kontrolnym w m. Rykowisko stwierdzono obniżenie średniego rocznego stanu (zwierciadła) wód podziemnych względem średniej rocznej z roku poprzedniego o 46 cm.

5.4.2. Wody powierzchniowe

Gmina Lniano położona jest w dorzeczu Wisły – w zlewni rzeki Wdy. Powierzchnię gminy Lniano odwadniają: Struga Mukrz-Ostrowite oraz Struga Wyrwa.

Tabela 13 Wykaz cieków przepływających przez gminę Lniano

Lp.	Nazwa cieku	Długość na terenie powiatu [km]
1.	Struga Mukrz	8,48
2.	Struga Ostrowite	1,35
3.	Struga Wyrwa	4,18

Źródło: Państwowe Gospodarstwo Wodne Wody Polskie – Zarząd Zlewni w Chojnicach

Ponadto na terenie gminy znajduje się 11 jezior, wśród których do największych należą:

- Ostrowite – 63,08 ha
- Błądzimskie – 88,33 ha
- Lubodzież – 55,62 ha
- Mszano – 11,93 ha.

Ramowa Dyrektywa Wodna 2000/60/WE (RDW) określa zasady gospodarowania wodą w państwach członkowskich Unii Europejskiej. Na jej podstawie wszystkie kraje członkowskie zobowiązane są do osiągnięcia i utrzymania dobrego stanu ekologicznego i chemicznego wód powierzchniowych.

W Ramowej Dyrektywie Wodnej (RDW) wyznaczono następujące cele środowiskowe dla wód powierzchniowych:

- zapobieganie pogorszaniu się stanu wszystkich części wód powierzchniowych,
- ochrona i poprawa wszystkich sztucznych i silnie zmienionych części wód w celu osiągnięcia dobrego potencjału ekologicznego i dobrego stanu chemicznego wód powierzchniowych najpóźniej w ciągu 15 lat od dnia wejścia w życie niniejszej dyrektywy,
- wdrażanie koniecznych środków w celu stopniowego redukowania zanieczyszczenia substancjami priorytetowymi i zaprzestanie lub stopniowe eliminowanie emisji, zrzutów i strat niebezpiecznych substancji priorytetowych.

Transpozycji przepisów RDW do prawodawstwa polskiego dokonano przede wszystkim poprzez ustawę Prawo wodne z dnia 20 lipca 2017 r. (t. j. Dz. U. z 2024 r., poz. 1087 ze zm.) oraz rozporządzenia wykonawcze. Ustawa ta stanowi podstawę prawną i merytoryczną do realizacji Państwowego Monitoringu Środowiska w zakresie badania wód powierzchniowych.

Podstawowymi dokumentami planistycznymi według RDW są Plany gospodarowania wodami na obszarach dorzeczy oraz plany zarządzania ryzykiem powodziowym.

Od dnia 17.02.2023 r. obowiązuje rozporządzenie Ministra Infrastruktury w sprawie II aktualizacji Planu gospodarowania wodami (aPGW) na obszarze dorzecza Wisły. Stanowi ona podstawę podejmowania decyzji kształtujących stan zasobów wodnych, usprawniającym proces osiągania lub utrzymania dobrego stanu wód oraz związanych z nimi ekosystemów, a także wskazującym na konieczność wprowadzenia racjonalnych zasad gospodarowania wodami w przyszłości. W aPGW szczegółowo opisano zagadnienia związane z osiąganiem celów środowiskowych dla poszczególnych typów wód powierzchniowych, wód podziemnych oraz obszarów chronionych. Cele środowiskowe ustalone zostały dla jednolitych części wód powierzchniowych (JCWP), podziemnych (JCWPd) i obszarów chronionych.

Na terenie gminy Lniano wyznaczono cztery jednolite części wód powierzchniowych (JCWP). Wykaz JCWP znajduje się w poniższej tabeli.

Tabela 14 Wykaz jednolitych części wód powierzchniowych (JCWP) na terenie gminy Lniano

Aktualny kod nazwa JCWP	Nazwa i kod poprzednich JCWP w latach 2016-2021	Status JCWP	Typ JCWP	Główne źródła presji	Ocena stanu wód i ryzyka nieosiągnięcia celu środowiskowego

RW20001129499 Wda od zb. Gródek do ujścia	zmieniona (złączone i podzielone): RW200018294789 (Dopł. z Drzycimia ze starym korytem Wdy do połączenia z nowym korytem Wdy); RW20001929499 (Wda od dopł. z Drzycimia do ujścia)	NAT	RzN	p. hydromorfologiczne: prostowanie koryta - rzeki główne i rzeki pozostałe, budowle piętrzące - rzeki główne, obiekty mostowe - rzeki pozostałe, p. chemiczne: rozproszone - rolnictwo, leśnictwo;	Zły stan ekologiczny, stan chemiczny dobry, zły stan wód zagrożona nieosiągnięciem celu środowiskowego
RW200010294719299 Ryszka	zmieniona (wydłużona), poprzednia nazwa: RW2000172947149 (Ryszka z jeziorami Błądzimskie i Ostrowite)	NAT	PNp	p. troficzne: nawożenie i depozycja oraz odpływ miejski (wody opadowe), p. hydromorfologiczne: prostowanie koryta - rzeki główne i rzeki pozostałe, budowle piętrzące - rzeki główne, budowle regulacyjne (opaski brzegowe, ostrogi, tamy podłużne) - rzeki główne i rzeki pozostałe, p. chemiczne: rozproszone - rozwój obszarów zurbanizowanych: transport, turystyka, odpływ miejski; rozproszone - rolnictwo, leśnictwo; nieznane (substancje zakazane);	umiarkowany stan ekologiczny, stan chemiczny poniżej dobrego, ogólny zły stan wód, zagrożona nieosiągnięciem celu środowiskowego
RW200010294949 Wyrwa	Bez zmian, Poprzednia nazwa Wyrwa z jeziorami Zalewskim i Branickim Dużym	NAT	PNp	p. troficzne: nawożenie i depozycja oraz odpływ miejski (wody opadowe) oraz źródła przemysłowe, p. hydromorfologiczne: prostowanie koryta - rzeki główne i rzeki pozostałe, budowle piętrzące - rzeki główne, budowle regulacyjne (opaski brzegowe, ostrogi, tamy podłużne) - rzeki główne,	umiarkowany stan ekologiczny, ogólny zły stan wód, zagrożona nieosiągnięciem celu środowiskowego
RW2000212947199 Zbiornik Żur	Nowowyznaczona RW2000029477 (Wda od Prusiny do dopł. z Drzycimia ze zb. Żur i Gródek)	SZCW	R	p. chemiczna: rozproszone -rozwój obszarów zurbanizowanych: transport, turystyka, odpływ miejski,	stan chemiczny poniżej dobrego, zły stan wód, zagrożona nieosiągnięciem celu środowiskowego

p. - presje
NAT – naturalne części wód
SZCW – silnie zmieniona część wód
PNp - Potok lub strumień nizinny piaszczysty,
RzN – Rzeka nizinna,
R - Zbiornik reolimniczny

Źródło: II Aktualizacja Planu gospodarowania wodami na obszarze dorzecza Wisły (2022 r.)

Wszystkie wyznaczone na terenie gminy Lniano jednolite części wód powierzchniowych charakteryzują się ogólnym złym stanem wód oraz są zagrożone nieosiągnięciem celów środowiskowych. Celami środowiskowymi dla wyznaczonych JCWP są:

- dobry potencjał ekologiczny; zapewnienie drożności dla migracji ichtiofauny; zapewnienie drożności cieku dla migracji zwierząt wodnych o znaczeniu gospodarczym (troć wędrowna) dla JCWP RW: RW2000212947199 Zbiornik Żur,
- dobry stan ekologiczny; zapewnienie drożności cieku dla migracji ichtiofauny na odcinku cieku istotnego Wda w obrębie JCWP (dla łososia); zapewnienie drożności cieku dla migracji gatunków o znaczeniu gospodarczym na odcinku cieku głównego Wda w obrębie JCWP (dla troci wędrownej lub/ oraz węgorza europejskiego) dla JCWP: RW20001129499 Wda od zb. Gródek do ujścia,
- dobry stan/ potencjał ekologiczny; zapewnienie drożności cieku dla migracji ichtiofauny o ile jest monitorowany wskaźnik diadromiczny D dla JCWP: RW200010294719299 Ryszka, RW200010294949 Wyrwa,
- dobry stan chemiczny dla JCWP: RW200010294719299 Ryszka, RW200010294949 Wyrwa, RW2000212947199 Zbiornik Żur,
- stan chemiczny: dla złagodzonych wskaźników [związki tributylocyny(w)] poniżej stanu dobrego, dla pozostałych wskaźników - stan dobry dla JCWP: RW20001129499 Wda od zb. Gródek do ujścia,

Ponadto na terenie gminy wydzielone zostały trzy JCWP LW (jednolite części wód powierzchniowych jeziornych), których charakterystyka znajduje się w poniższej tabeli.

Tabela 15 Wykaz jednolitych części wód powierzchniowych jeziornych (JCWP LW) na terenie gminy Lniano

Aktualny kod nazwa JCWP	Nazwa i kod poprzednich JCWP w latach 2016-2021	Status JCWP LW	Typ JCWP LW	Główne źródła presji	Ocena stanu wód i ryzyka nieosiągnięcia celu środowiskowego
LW20537 Błądzimskie	Bez zmian	NAT	WSd_a	p. chemiczne: rolnictwo i depozycja; odpływ miejski p. syntetyczne i niesyntetyczne substancje zanieczyszczające: odpływ miejski, p. chemiczne: rozproszone - rozwój obszarów zurbanizowanych: transport, turystyka, odpływ miejski; nieznane (substancje zakazane)	Zły stan ekologiczny, stan chemiczny poniżej dobrego, zły stan wód, zagrożona nieosiągnięciem celu środowiskowego
LW20549 Branickie Duże	Bez zmian	NAT	WSd_b	p. chemiczna: rozproszone - rozwój obszarów zurbanizowanych: transport, turystyka, odpływ miejski;	stan chemiczny dobry, brak danych odn. stanu ogólnego zagrożona nieosiągnięciem celu środowiskowego
LW20538 Ostrowite	Bez zmian	NAT	WSd_b	p. troficzne: rolnictwo i depozycja, odpływ miejski p. chemiczna: rozproszone - rozwój obszarów zurbanizowanych: transport, turystyka, odpływ miejski;	słaby stan ekologiczny, stan chemiczny poniżej dobrego, zły stan wód, zagrożona nieosiągnięciem celu środowiskowego

WSd_a - Jezioro na podłożu wapiennym, o dużej wartości współczynnika Schindlera, stratyfikowane
WSd_b - Jezioro na podłożu wapiennym, o dużej wartości współczynnika Schindlera, polimiktyczne
NAT – naturalna część wód
Źródło: II Aktualizacja Planu gospodarowania wodami na obszarze dorzecza Wisły (2022 r.)

Wszystkie wyznaczone na terenie gminy Lniano jednolite części wód powierzchniowych jeziornych są zagrożone nieosiągnięciem celów środowiskowych. Celami środowiskowymi dla wyznaczonych JCWP LW są:

- dobry stan/potencjał ekologiczny dla JCWP LW: LW20549 Branickie Duże, LW20538 Ostrowite
- umiarkowany stan ekologiczny; (złagodzone wskaźniki: [fosfor ogólny]; pozostałe wskaźniki - II klasa jakości) dla JCWP LW: LW20537 Błądzimskie
- dobry stan chemiczny dla JCWP LW: LW20537 Błądzimskie,
- stan chemiczny: dla złagodzonych wskaźników [benzo(a)piren (w)] poniżej stanu dobrego, dla pozostałych wskaźników - stan dobry dla JCWP LW: LW20549 Branickie Duże, LW20538 Ostrowite.

Zgodnie z definicją, dobry stan/potencjał ekologiczny występuje wtedy, gdy wszystkie wskaźniki jakości wód należące do elementów biologicznych osiągają stan dobry, natomiast elementy fizykochemiczne i hydromorfologiczne muszą umożliwiać osiągnięcie dobrego stanu przez elementy biologiczne. Dobry potencjał ekologiczny oznacza stan silnie zmienionej lub sztucznej części wód, sklasyfikowanej zgodnie z odpowiednimi przepisami załącznika V RDW. Przy ocenie potencjału ekologicznego wód uwzględnia się biologiczne, hydromorfologiczne oraz fizykochemiczne elementy jakości wód. W odniesieniu do elementów biologicznych, zostaje określony dobry potencjał, gdy obecne są niewielkie zmiany w wartościach biologicznych elementów jakości w porównaniu do wartości przyjętych dla maksymalnego potencjału ekologicznego. Natomiast elementy fizykochemiczne i hydromorfologiczne muszą umożliwiać osiągnięcie dobrego potencjału przez elementy biologiczne. Dobry stan chemiczny natomiast oznacza stan jednolitej części wód, w której żadna z wartości stężeń zanieczyszczeń chemicznych, w tym tzw. substancji priorytetowych, nie przekracza dopuszczalnych stężeń maksymalnych i średniorocznych. Określenie „stan chemiczny” odnosi się do naturalnych, silnie zmienionych i sztucznych części wód.

Cele środowiskowe dla jcwp zostały zdefiniowane poprzez przypisanie parametrów charakteryzujących dobry stan/potencjał ekologiczny i dobry stan chemiczny, czyli wartości poszczególnych wskaźników biologicznych, fizykochemicznych, hydromorfologicznych oraz chemicznych.

5.4.2.1. Stan wód powierzchniowych

Obowiązek badania i oceny jakości wód powierzchniowych wykonywany jest w ramach Państwowego Monitoringu Środowiska. Obowiązek wynika z art. 155a ust. 2 ustawy z dnia 20 lipca 2017 r.– Prawo wodne (t. j. Dz. U. z 2025 r., poz. 960) przy czym zgodnie z ust. 3 tego artykułu badania jakości wód powierzchniowych w zakresie elementów fizykochemicznych, chemicznych i biologicznych należą do kompetencji właściwego organu inspektora ochrony środowiska.

Ocenę stanu wód powierzchniowych wykonuje się w odniesieniu do jednolitych części wód na podstawie wyników państwowego monitoringu środowiska. Na ocenę stanu wód składa się ocena stanu ekologicznego (w przypadku silnie zmienionych jednolitych części wód powierzchniowych – ocena potencjału ekologicznego) oraz ocena stanu chemicznego.

Dla klasyfikacji stanu ekologicznego podstawowe znaczenie ma klasyfikacja elementów biologicznych, podczas gdy klasyfikacja elementów fizykochemicznych i hydromorfologicznych mają rolę wspierającą.

Stan ekologiczny jednolitych części wód powierzchniowych klasyfikuje się poprzez nadanie jednolitej części wód jednej z pięciu klas jakości:

- klasa pierwsza oznacza bardzo dobry stan ekologiczny,
- klasa druga - dobry stan ekologiczny,
- klasa trzecia – umiarkowany stan ekologiczny
- klasa czwarta – słaby stan ekologiczny
- piąta klasa – zły stan ekologiczny

W przypadku potencjału ekologicznego, klasa pierwsza i druga tworzą wspólnie potencjał "dobry i powyżej dobrego". O przypisaniu ocenianej jednolitej części wód decydują wyniki klasyfikacji poszczególnych elementów biologicznych, przy czym obowiązuje zasada, że klasa stanu/potencjału ekologicznego odpowiada klasie najgorszego elementu biologicznego, tzw. zasada "najgorszy decyduje".

W oparciu o dane z lat 2019 – 2024, zgodnie z rozporządzeniem Ministra Infrastruktury z dnia 25 czerwca 2021 r. w sprawie klasyfikacji stanu ekologicznego, potencjału ekologicznego i stanu chemicznego oraz sposobu klasyfikacji stanu jednolitych części wód powierzchniowych, a także środowiskowych norm jakości dla substancji priorytetowych (Dz. U. 2021, poz. 1475), dokonano klasyfikacji i oceny stanu jednolitych części wód powierzchniowych.

Zgodnie z obowiązującym podziałem jednolitych części wód, w 2025 r. przeprowadzono klasyfikację i ocenę wszystkich 4 jednolitych części wód powierzchniowych (JCWP) w obrębie gminy Lniano, z czego wszystkie punkty kontrolne wyznaczone były w gminach sąsiednich. Wyniki przedstawiono w poniższej tabeli.

Tabela 16 Klasyfikacja jednolitych części wód powierzchniowych rzecznych badanych w latach 2019-2024

Lp.	Nazwa ocenianej JCWP	Punkt kontrolny	Klasa elementów biologicznych	Klasa elementów fizyko-chem. (grupa3.1-3.5)	Kl. Elementów fiz-chem. Specyficzne zanieczysz. syntetyczne 3.6	Klasyfikacja stanu/potencjału ekologicznego	Stan chemiczny	Ocena stanu JCWP
1.	PLRW200010294719299 Ryszka	Ryszka - ujście do Wdy (gm. Osie)	2	>2	-	umiarkowany stan ekologiczny	stan chemiczny poniżej dobrego	zły stan wód
2.	PLRW20001129499 Wda od zb. Gródek do ujścia	Wda - ujście do Wisły, Świecie	3	>2	2	umiarkowany stan ekologiczny	stan chemiczny poniżej dobrego	zły stan wód
3.	PLRW200010294949 Wyrwa	Wyrwa - ujście do Wdy, Wyrwa (gm. Świecie)	4	>2	-	słaby stan ekologiczny	brak klasyfikacji	zły stan wód
4.	PLRW2000212947199 Zbiornik Żur	Zbiornik Żur_5 (gm. Osie)	4	2	-	Słaby potencjał ekologiczny	stan chemiczny poniżej dobrego	zły stan wód

Źródło: Klasyfikacja i ocena stanu jednolitych części wód powierzchniowych, 2025 r. GIOŚ

Analiza parametrów wód dla badanych jcwp w latach 2019-2024 wykazała:
Elementy biologiczne skontrolowano we wszystkich 4 punktach:

- dla 1 określono II klasę elementów biologicznych
- dla 1 określono III klasę elementów biologicznych,
- dla 2 jcwp określono IV klasę elementów biologicznych,

Elementy fizykochemiczne skontrolowano w 4 punktach:

- dla 1 jcwp określono II klasę elementów fizykochemicznych,
- dla 3 jcwp określono >II klasę elementów fizykochemicznych,

Elementy fizykochemiczne – specyficzne zanieczyszczenia syntetyczne i niesyntetyczne skontrolowano w 1 punkcie, gdzie stwierdzono I klasę elementów fizykochemicznych – specyficzne zanieczyszczenia syntetyczne i niesyntetyczne.

Wśród monitorowanych 4 jednolitych części wód powierzchniowych żadna jcwp nie osiągnęła dobrego stanu ekologicznego. Umiarkowany stan ekologiczny osiągnęły 2 jcwp (czyli 50%), natomiast w słabym stanie/potencjale ekologicznym pozostają 2 jcwp (50%).

Klasyfikacja stanu chemicznego dla jcwp rzecznych monitorowanych w okresie 2019-2024 była możliwa dla 3 jcwp, gdzie we wszystkich stwierdzono stan poniżej dobrego.

Oceny ogólnego stanu dokonano w 4 jcwp rzecznych, z czego we wszystkich stwierdzono stan zły. Ocena stanu wód w przypadku braku informacji o stanie chemicznym wykonywana była tylko jeżeli klasyfikacja stanu/potencjału ekologicznego dała wynik poniżej dobrego. Stan dla takich jcwp ustalano jako zły.

W 2025 r. dokonano klasyfikacji i oceny 3 jednolitych części wód powierzchniowych jeziornych (jcwp lw) w obrębie powiatu gminy Lniano. Wyniki badań znajdują się w poniższej tabeli.

Tabela 17 Klasyfikacja i ocena jednolitych części wód powierzchniowych jeziornych badanych w latach 2019-2024

Lp.	Nazwa ocenianej JCWP	Punkt kontrolny	Klasa elementów biologicznych	Klasa elementów fizyko-chem. (grupa3.1-3.5)	Kl. Elementów fiz-chem. Specyficzne zanieczysz. Syntetyczne 3.6	Klasyfikacja stanu/potencjału ekologicznego	Stan chemiczny	Ocena stanu JCWP
1.	PLLW20537 Błądzimskie	Jez. Błądzimskie – głęboczek	2	2	2	dobry stan ekologiczny	stan chemiczny dobry	dobry stan wód
2.	PLLW20549 Branickie Duże	Jez. Branickie Duże – głęboczek	3	>2	-	umiarkowany stan ekologiczny	stan chemiczny poniżej dobrego	zły stan wód
3.	PLLW20538 Ostrowite	Jez. Ostrowite – głęboczek	4	2	1	słaby stan ekologiczny	stan chemiczny poniżej dobrego	zły stan wód

Źródło: Klasyfikacja i ocena stanu jednolitych części wód powierzchniowych jeziornych za lata 2019-2024, GIOŚ 2025 r.

Analiza parametrów wód w badanych przez GIOŚ dla badanych jcwp jeziornych w latach 2019-2024 r. wykazała:
Elementy biologiczne zbadano w 3 punktach kontrolnych:

- dla jcwp jeziornych (Błądzimskie) określono II klasę elementów biologicznych,
- dla 1 jcwp jeziornych (Branickie Duże) określono III klasę elementów biologicznych,
- dla 1 jcwp jeziornych (Ostrowite) określono IV klasę elementów biologicznych.

Elementy fizykochemiczne zbadano w 3 punktach kontrolnych:

- dla 2 jcwp jeziornych (Błądzimskie, Ostrowite) określono II klasę elementów fizykochemicznych,
- dla 1 jcwp jeziornych (Branickie Duże) określono >II klasę elementów fizykochemicznych,

Elementy fizykochemiczne – specyficzne zanieczyszczenia syntetyczne i niesyntetyczne zbadano w 2 punktach kontrolnych:

- dla 1 jcwp jeziornych (Ostrowite) stwierdzono I klasę elementów fizykochemicznych – specyficzne zanieczyszczenia syntetyczne i niesyntetyczne,
- dla 1 jcwp jeziornych (Błądzimskie) stwierdzono II klasę elementów fizykochemicznych – specyficzne zanieczyszczenia syntetyczne i niesyntetyczne,

Klasyfikacja stanu ekologicznego w oparciu o wyniki monitoringu była możliwa dla wszystkich 3 monitorowanych jednolitych części wód powierzchniowych (jcwp) jeziornych. Jedno z nich (Błądzimskie) osiągnęło dobry stan ekologicznego, jedno jcwp (Branickie Duże) osiągnęło umiarkowany stan ekologiczny, jedno (Ostrowite) słaby stan (czyli 33% jcwp). Żadne jezior nie wykazało złego stanu ekologicznego.

Stan chemiczny dla jcwp jeziornych został określony dla 3 jcwp, gdzie w jednym (Błądzimskie) stwierdzono dobry stan chemiczny (33%) a w pozostałych dwóch stan chemiczny poniżej dobrego (66%).

Ocena stanu jednolitych części wód powierzchniowych jeziornych została wykonana dla 3 jcwp jeziornych, które były monitorowane w latach 2019-2024. Wykazała ona dobry stan wód w jeziorze Błądzimskim i zły stan wód jeziornych w pozostałych dwóch jeziorach (Branickie Duże i Ostrowite).

5.4.3. Zużycie wody na potrzeby gospodarki narodowej i ludności

Ramowa Dyrektywa Wodna 2000/60/WE (RDW) z dnia 23 października 2000 r. jest dokumentem ustanawiającym ramy działania Unii Europejskiej w dziedzinie polityki wodnej. Określa ramy ochrony

wód w celu racjonalnego gospodarowania ich zasobami, które mają służyć m.in. zaspokojeniu zapotrzebowania na wodę ludności, rolnictwa i przemysłu.

Według danych GUS wynika, że 2024 r. zużycie wody z sieci wodociągowej na potrzeby ludności na terenie gminy Lniano wyniosło 226,6 tys. m^3 i było wyższe niż w 2020 roku o 17,3%. Na cele przemysłowe przeznaczono 44 tys. m^3, co stanowiło 19,4% ogólnego zużycia wody, w tym na cele produkcyjne zużyto 43 tys. m^3 wody, czyli 97,7% wody przeznaczonej na cele przemysłowe. W odniesieniu do 2020 r. ilość zużytej wody na cele przemysłowe wzrosło o 77,3%. Na eksploatację sieci wodociągowych w 2024 r. zużyto 178,6 tys. m^3 czyli 78,8% ogólnego zużycia wody, w tym 172,9 tys. m^3 w gospodarstwach domowych czyli 96,8%. W porównaniu do roku 2020 w gminie Lniano zużycie wody w gospodarstwach domowych wzrosło zaledwie o 0,8%.

W porównaniu do pozostałych gmin powiatu świeckiego gmina Lniano zajmuje dziewiąte miejsce pod względem ilości zużycia wody ogółem i pod względem zużycia wody w gospodarstwach domowych.

W 2024 r. straty wody wynikające m.in. z usuwania awarii, płukania naprawionych odcinków sieci po awariach wyniosły 40,7 tys. m^3 wody, co stanowiło aż 18,6% w łącznej ilości dostarczonej wody. Ilość marnowanej wody mogłaby być mniejsza, gdyby stan techniczny urządzeń wodociągowych był lepszy.

Tabela 18 Zużycie wody na cele gospodarki w latach 2020 i 2024

Jednostka	2020					2024				
	1	2	2a	3	3a	1	2	2a	3	3a
	tys. m^3	tys. m^3	tys. m^3	tys. m^3	tys. m^3	tys. m^3	tys. m^3	tys. m^3	tys. m^3	tys. m^3
Lniano	187,4	10	7	177,4	171,5	222,6	44	43	178,6	172,9

wzrost zużycia w stosunku do roku 2020
spadek zużycia w stosunku do roku 2020

1 – zużycie ogółem,
2 – w przemyśle,
2a – przemysł – cele produkcyjne
3 – eksploatacja sieci wodociągowej,
3a - eksploatacja sieci wodociągowej - gospodarstwa domowe
Źródło: Główny Urząd Statystyczny – Bank Danych Lokalnych

Średnie zużycie wody (wg danych GUS) w gminie Lniano w przeliczeniu na jednego mieszkańca w gospodarstwie domowym kształtowało się w 2024 r. na poziomie 42,8 m^3. Dla porównania, średni wskaźnik w powiecie wynosił 37,9 m^3/mieszkańca, a w województwie – 37,2 m^3/mieszkańca. Wynik ten wskazuje na wyższe niż przeciętne zużycie wody na jednego mieszkańca, wobec tego klasyfikuje gminę pod tym względem na trzecim miejscu w powiecie.

Tabela 19 Zużycie wody ogółem na 1 mieszkańca w gospodarstwie domowym w gminie Lniano w latach 2020 i 2024

Gmina	Wskaźnik zużycia wody w m^3 na 1 mieszkańca w 2020 r.	Wskaźnik zużycia wody w m^3 na 1 mieszkańca w 2024 r.
Lniano	41,3	42,8
Powiat - razem	**36,0**	**37,9**
Woj. kujawsko-pomorskie	**35,9**	**37,2**

wzrost zużycia w stosunku do roku 2020
spadek zużycia w stosunku do roku 2020
Źródło: Główny Urząd Statystyczny – Bank Danych Lokalnych

5.4.4. Ochrona przed powodzią i skutkami suszy

Na terenie gminy Lniano nie występuje niebezpieczeństwo powodzi. Lokalne podtopienia mogą wystąpić w sytuacji intensywnych opadów deszczu.

Działania związane z zapobieganiem negatywnym skutkom powodzi są niezbędne dla zapewnienia bezpieczeństwa mieszkańców obszarów zagrożonych oraz warunkują one rozwój osadnictwa. Wyznaczone wzdłuż rzek ciągi ekologiczne podlegają ograniczeniom w zagospodarowaniu oraz całkowitemu zakazowi zabudowy. Na obszarach szczególnego zagrożenia powodzią zgodnie z ustawą Prawo wodne zabrania się wykonywania robót oraz czynności utrudniających ochronę przed powodzią lub zwiększających zagrożenie powodziowe, w tym:

- wykonywania urządzeń wodnych oraz budowy innych obiektów budowlanych;
- sadzenia drzew lub krzewów, z wyjątkiem plantacji wiklinowych na potrzeby regulacji wód oraz roślinności stanowiącej element zabudowy biologicznej dolin rzecznych lub służącej do wzmacniania brzegów, obwałowań lub odsypisk.

Działaniom w zakresie ograniczania skutków powodzi powinna towarzyszyć świadomość nieuchronności tego zjawiska oraz możliwości zwiększenia częstotliwości występowania powodzi np. w wyniku zmian klimatu.

Na obszarze, na którym prawdopodobieństwo wystąpienia powodzi jest niskie i wynosi raz na 500 lat nie obowiązują zakazy wynikające z ustawy Prawo wodne, jednakże należy mieć na uwadze, że zagrożenie wystąpienia powodzi o takim prawdopodobieństwie jest realne.

Na części terenu gminy Lniano występuje umiarkowane i silne zagrożenie suszą. Cechy klimatu terenu stwarzają wyraźne ograniczenia, związane z deficytem opadów atmosferycznych, co również negatywnie wpływa na zasoby wodne. Zauważalne zmiany klimatu mogą mieć duży wpływ na gospodarkę wodną zwłaszcza w rolnictwie w wyniku zwiększenia ewapotranspiracji przy jednoczesnym zmniejszeniu opadów w okresie wegetacyjnym. Na terenie gminy Lniano problem deficytu wody odczuwalny jest zwłaszcza na obszarach rolniczych, gdzie w okresie wegetacji notuje się susze rolniczą. Jednym z podstawowych działań dla poprawy struktury bilansu wodnego powinno być zwiększenie zdolności retencyjnej zlewni między innymi poprzez realizację programu małej retencji. Głównym celem działań z zakresu małej retencji wodnej jest zwiększenie zdolności retencyjnych małych zlewni w celu ochrony przed powodzią i suszą z jednoczesną poprawą walorów przyrodniczych środowiska naturalnego.

Rysunek 10 Zagrożenie suszą na terenie gminy Lniano

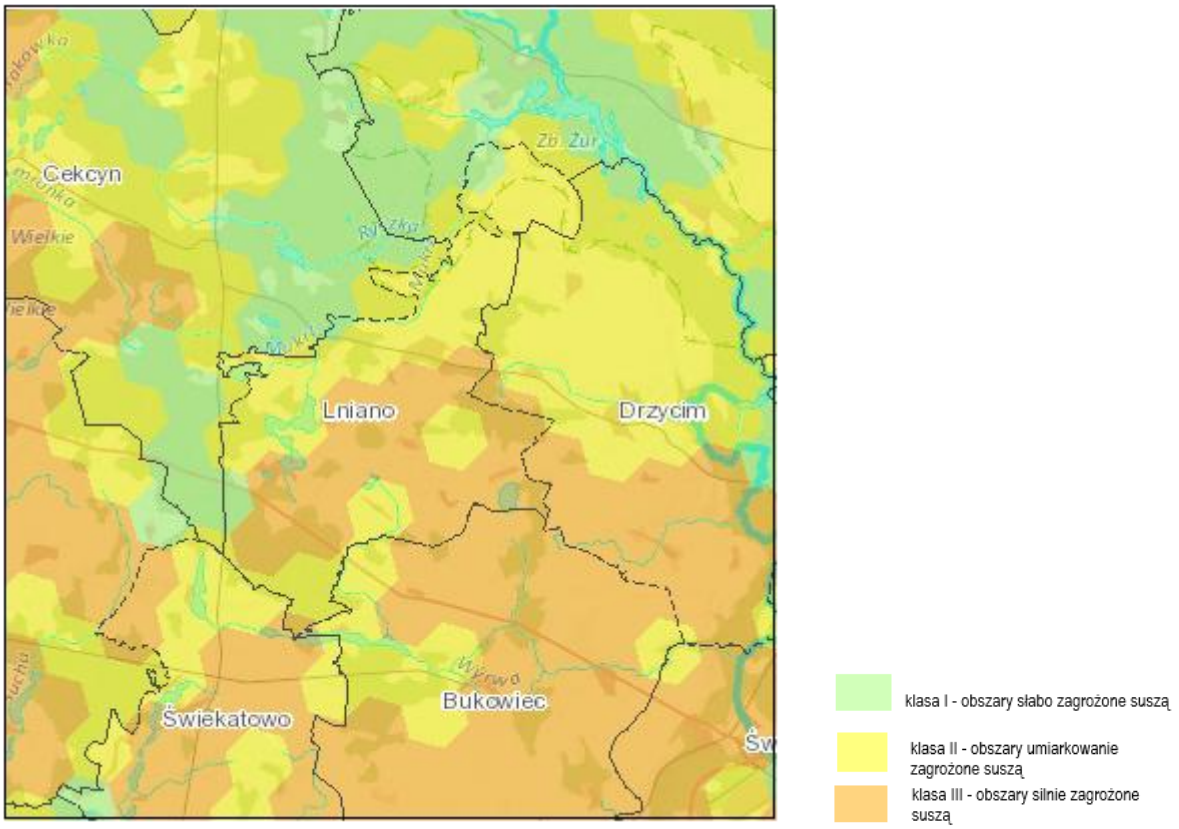

Źródło: https://wody.isok.gov.pl/

Na ciekach przepływających przez gminę Lniano znajdują się urządzenia piętrzące tj. przepust i próg wodny będące w administracji PGW Wody Polskie.

Tabela 20 Urządzenie piętrzące na cieku w gminie Lniano

Nazwa urządzenia	Położenie, gmina	Nazwa cieku	Wysokość piętrzenia
przepust z piętrzeniem Struga Mukrz	Ostrowite, Lniano	Mukrz	b.d.

próg j. Ostrowite	Ostrowite, Lniano	Struga Mukrz-Ostrowite	b.d.

Źródło: Wody Polskie – Zarząd Zlewni w Chojnicach

Główną rolę odbiorników nadmiaru wody na obszarach użytków rolnych pełnią rowy melioracyjne. Łączna długość rowów melioracyjnych na terenie gminy wynosi 102,2 km, a rurociągów 8,705 km. Powierzchnia gruntów zmeliorowanych na terenie gminy wynosi 1 460,78 ha. Brak danych na temat ich stanu technicznego. Rowy melioracyjne zaliczane są do urządzeń melioracji wodnych, pełnią bardzo ważną rolę w regulacji stosunków wodnych w celu polepszenia zdolności produkcyjnej gleby, ułatwienia jej uprawy oraz w ochronie użytków rolnych przed powodziami ze względu na prawidłowe funkcjonowanie niezbędna jest ich prawidłowa konserwacja. Brak konserwacji rowów melioracyjnych może doprowadzić do podtopień oraz całkowitego ich zaniku. Właściwa melioracja gruntów rolniczych przynosi w bardzo krótkim czasie wymierne korzyści dla wszystkich. Prawidłowe stosunki wodne w glebie dają poprawę plonów, natomiast dobrze rozwinięta eksploatacja melioracji zapobiega zalewaniu gruntów. Działania związane z nieprawidłową naprawą systemów melioracyjnych mogą również nieść negatywne skutki. Mogą wiązać się z osuszaniem terenów chronionych w tym siedlisk przyrodniczych czy siedlisk roślin i zwierząt chronionych. Szczególne zagrożenie stwarza to dla lasów bagiennych i zarośli łęgowych występujących w dolinach rzecznych. Utrzymanie urządzeń melioracji wodnej należy do właścicieli gruntów lub spółki wodnej działającej na terenie gminy.

5.4.5. Cele w zakresie ochrony wód

Analizując powyższe zapisy należy stwierdzić, że zagrożeniem dla wód podziemnych i powierzchniowych na terenie gminy są:

- eutrofizacja wód wywołana zanieczyszczeniami pochodzącymi ze źródeł komunalnych i rolniczych;
- produkcja rolna oraz stosowanie nawozów oraz gnojowicy;
- spływy z terenów przemysłowych;
- odprowadzanie bezpośrednio do gruntu wód opadowych i roztopowych;
- ścieki pochodzące od mieszkańców niekorzystających z systemu kanalizacji sanitarnej,
- marnowanie wody w związku ze złym stanem technicznym urządzeń wodociągowych;
- nadmierny pobór wód do celów komunalnych;
- zaniedbanie stanu instalacji melioracji szczegółowej;
- zabiegi regulacji naturalnych brzegów cieków;
- długotrwałe susze i zmniejszona ilość opadów wynikające ze zmian klimatycznych mogące znacząco obniżać poziom wód w jeziorach.

Na stan jakości wód podziemnych, podobnie jak na wody powierzchniowe, ma wpływ presja antropogeniczna związana z zanieczyszczeniami różnego pochodzenia, w zależności od rejonów gminy. Są to zanieczyszczenia związane z procesami zabudowy powierzchni (m.in. zanieczyszczenia wzdłuż dróg), użytkowaniem rolniczym (stosowanie nawozów i środków ochrony roślin – głównie azotany, fosforany, chlorki; nawadnianie pól ściekami i osadami itp.) oraz rozwojem innych form działalności gospodarczej (metale ciężkie).

Wyniki monitoringu stanu wód powierzchniowych z ubiegłych lat wskazują, że jednolite części wód powierzchniowych wyznaczone na terenie gminy Lniano nie osiągają stanu dobrego. Zły stan wód ogranicza wykorzystanie wód rzek, cieków i zbiorników na cele rolnicze (nawodnienia) i przemysłowe (produkcja).

Wydzielone JCWPd nr 28 i 37 regionu wodnego Dolnej Wisły charakteryzują się dobrym stanem chemicznym i ilościowym oraz ogólnym dobrym stanem wód podziemnych. Ponadto nie są zagrożone nieosiągnięciem celu środowiskowego. W porównaniu do 2016 i 2019, stan wód nie zmienił się.

Oceniając tendencje zmian jakości wód powierzchniowych należy pamiętać, że o ich stanie decydują nie tylko wskaźniki fizykochemiczne, ale również biologiczne i hydromorfologiczne. Oznacza to, że przywrócenie czystości wodom powierzchniowym nie spowoduje automatycznie dobrego stanu wód. Przywrócenie właściwych dla danej części wód elementów biologicznych jest procesem długotrwałym.

Określenie tendencji zmian w przypadku wód podziemnych jest dość trudne, ponieważ zmiany w nich zachodzą powoli i skutki działań chroniących wody w perspektywie kilku lat mogą być niewidoczne.

Problemem z zanieczyszczeniem wód jest nieprawidłowe pozbywanie się ścieków przez właścicieli nieruchomości posiadających nieszczelne zbiorniki bezodpływowe. Nieoczyszczone ścieki komunalne trafiają do wód lub do ziemi powodując ich zanieczyszczenie.

Głównym zagrożeniem dla jakości wód powierzchniowych są zanieczyszczenia wprowadzane do nich wraz z wodami opadowymi, co szczególnie dotyczy terenów zurbanizowanych. Ważne jest, aby wody opadowe odprowadzane były do kanalizacji deszczowej, a nie ogólnospławnej, w celu minimalizacji obciążeń oczyszczalni ścieków.

Spływy powierzchniowe z tras komunikacyjnych są szczególnie niebezpieczne po długich okresach bezdeszczowych. Spływająca z ulic i powierzchni dachowych woda zbiera cząstki zanieczyszczeń na nich osadzone. Istotne jest w tym przypadku zastosowanie urządzeń odwadniających łącznie z systemami podczyszczającymi.

Również wprowadzanie oczyszczonych ścieków do wód powierzchniowych wiąże się ze zwiększaniem ich trofii (żyzności), a co za tym idzie pogorszeniem jakości wód, co wpływa na zły stan fizykochemiczny i biologiczny wód płynących, przejawiający się słabym stanem wód powierzchniowych.

Na stan czystości wód duży wpływ mają również zanieczyszczenia pochodzące ze źródeł rolniczych. Wielkość dopływu zanieczyszczeń przedostających się poprzez spływy powierzchniowe z terenów użytkowanych rolniczo zależy od: sposobu zagospodarowania zlewni, intensywności nawożenia, przepuszczalności geologicznych utworów powierzchniowych i warunków meteorologicznych. W ten sposób do wód dostają się związki biogenne, środki ochrony roślin oraz wypłukiwane frakcje gleby. Poważnym zagrożeniem dla jakości wód jest niewłaściwe stosowanie nawozów naturalnych: gnojowicy i obornika, a także rolnicze wykorzystywanie ścieków i osadów ściekowych bez zachowania wymogów ochrony środowiska.

Poważnym problemem występującym w skali kraju są pojawiające się coraz częściej susze i niedobory wody, które związane są ze zmianami klimatu. Polska jest w grupie państw, którym grozi deficyt wody. Według ONZ roczna wielkość zasobów wody poniżej 1,7 tys. m³ na mieszkańca powoduje tzw. stres wodny, czyli sytuację, w której wody jest za mało, aby zaspokoić potrzeby ludzi i środowiska albo woda jest niezdatna do picia. Tymczasem odnawialne zasoby wody na mieszkańca w Polsce spadły z 1,8 m³ rocznie w 1972 r. do 1,6 m³ rocznie w 2017 roku. Na terenie Unii Europejskiej gorzej pod tym względem jest tylko w Czechach, na Cyprze i na Malcie.

Zwiększone zapotrzebowanie na wodę zwłaszcza na cele rolnictwa i konsumpcję, prowadzi do zwiększonego korzystania z zasobów wodnych, co w powiązaniu z występującymi na tym obszarze warunkami atmosferycznymi, zwłaszcza niskimi opadami może prowadzić do nadmiernej eksploatacji zasobów wód pitnych oraz stwarza potrzebę podnoszenia świadomości w zakresie racjonalnego gospodarowania wodą.

W ostatnich latach na obszarze Polski występowały wszystkie trzy etapy suszy: atmosferyczna, glebowa i hydrologiczna. Brak wystarczającej ilości opadów i będąca jego konsekwencją susza atmosferyczna powodowała spadek stanów wód w rzekach oraz występowanie niżówek hydrologicznych na znacznych odcinkach polskich rzek. W konsekwencji zwiększył się udział zasilania cieków z zasobów podziemnych, co prowadziło do obniżenia zwierciadła wód podziemnych i występowania niżówki hydrologicznej na znacznych obszarach kraju.

Również rozwój mieszkalnictwa wpływa na ilość wody retencjonowanej w glebie. Wody opadowe i roztopowe z terenów utwardzonych i zabudowanych trafiają często do sieci kanalizacyjnej bądź bezpośrednio do cieków wodnych. Przyczynia się to do zmniejszenia ilości wody zasilającej wody podziemne, a co za tym idzie zmniejszenia zasobów tych wód.

Negatywny wpływ na wody podziemne ma również osuszanie terenów, powodując obniżenie ich poziomu. Skutkuje to wysychaniem studni oraz przyspieszeniem spływu wód, przez co zmniejsza się retencja.

Negatywnym skutkiem zmian klimatycznych są coraz częściej pojawiające się gwałtowne opady powodujące „powódź błyskawiczną". Analizy prowadzone przez IMGW-PIB wskazują, że do końca XXI w. w większości polskich miast wzrośnie prawdopodobieństwo wystąpienia opadów dobowych powyżej 20 i 30 mm. Funkcjonująca w miastach kanalizacja deszczowa – często przestarzała i niewłaściwie konserwowana – nie jest przystosowana do zmieniających się warunków klimatycznych. Dodatkowo wybetonowane powierzchnie wzmacniają zagrożenia związane z opadami deszczu W efekcie woda zaczyna gromadzić się na ulicach i wdzierać do niżej położonych miejsc takich jak tunele czy piwnice.

Odbiorem nadmiaru wody oraz utrzymaniem odpowiedniego poziomu wilgoci w gruntach rolniczych służą rowy melioracyjne, których stan techniczny często jest niezadowalający, a przez wieloletnie zaniedbania nie spełniają już swej roli.

Działania

Polityka UE zmierza do osiągnięcia co najmniej dobrego stanu lub potencjału wszystkich jednolitych części wód, co wynika z Ramowej Dyrektywy Wodnej (RDW). Polska wdraża postanowienia

RDW oraz innych dyrektyw z nią powiązanych w opracowanych dokumentach planistycznych, takich jak: Plany gospodarowania wodami na obszarach dorzeczy, Krajowy Program oczyszczania ścieków komunalnych, Plan przeciwdziałania skutkom suszy na obszarach dorzeczy. Ponadto, zgodnie z postanowieniami dyrektywy powodziowej, planuje się i wdraża działania mające na celu redukcję ryzyka powodziowego określone w stosownych dokumentach (w planach zarządzania ryzykiem powodziowym).

W aktualizacji planów gospodarowania wodami na obszarach dorzeczy uwzględniane są działania dla poszczególnych jednolitych części wód powierzchniowych podziemnych i obszarów chronionych, które powinny zostać wdrożone w celu poprawy lub utrzymania stanu wód. Kluczowymi działaniami są te wynikające z porządkowania gospodarki wodno-ściekowej na terenie gmin, oraz związane z drożnością cieków. Na znaczeniu zyskują również działania, obejmujące renaturyzacja cieków oraz kształtowanie krajobrazów sprzyjających zatrzymywaniu wody w środowisku.

W celu zmniejszenia zapotrzebowania na wodę należy zachęcać mieszkańców do instalowania systemów gromadzenia i wykorzystania wody deszczowej. Retencjonowanie wody chroni zasoby wód podziemnych, ograniczając zużycie wody z sieci wodociągowej i ze studni. Nie bez znaczenia jest także ograniczenie odpływu do sieci kanalizacyjnych, oczyszczalni ścieków oraz rowów i cieków wodnych. Zgromadzona deszczówka może być wykorzystywana m.in. do podlewania trawnika, ogrodu, a także do celów gospodarczo-bytowych np.: spłukiwanie WC, prania czy sprzątania. W tym celu coraz więcej gmin w Polsce wprowadza dotacje na dofinansowanie kosztów zakupu i montażu urządzeń wchodzących w skład systemu deszczowego do gromadzenia i wykorzystywania wód opadowych lub kosztów modernizacji istniejącej instalacji w celu podłączenia systemu do gromadzenia wody deszczowej.

Ważnym aspektem w kwestii oszczędzania zasobów wód oraz jednoczesnego ograniczania wyrobów plastikowych jest rezygnacja z kupowania wody w plastikowych butelkach. Za tym pozytywnym trendem przemawiają względy zarówno ekonomiczne, jak i ekologiczne. Ponadto plastik rozkłada się od stu do nawet tysiąca lat. Picie kranówki to coraz bardziej powszechna praktyka w wielu urzędach, w których włodarze nie tylko zachęcają mieszkańców do picia wody z kranu, ale również sami ją piją, serwują gościom, a zamiast plastikowych kubków używane są szklanki. Dzbanki z kranówką można zobaczyć m.in. na komisjach, sesjach czy konferencjach prasowych. Do dystrybutorów w poszczególnych wydziałach dołączane są kubki papierowe.

Spływ azotu z pól do wód podziemnych i powierzchniowych można ograniczyć poprzez racjonalne dozowanie i limitowanie środków plonotwórczych na użytkach rolnych. Przed niekontrolowanym przedostawaniem się niebezpiecznych substancji do wód zapobiega również odpowiednie przechowywanie nawozów naturalnych. Budowa szczelnych zbiorników na gnojówkę oraz uszczelnionych płyt obornikowych pozwala na ograniczenie tego zagrożenia.

W celu utrzymania prawidłowych stosunków wodnych niezbędne są regularne prace konserwacyjne na rowach melioracyjnych, ciekach naturalnych, utrzymanie w należytym stanie urządzeń przeciwpowodziowych oraz budowa, przebudowa i konserwacja zbiorników pełniących funkcje małej retencji.

Ze względów przyrodniczych zaleca się brak ingerencji w regulację koryt rzek, utrzymanie ich w jak najbardziej naturalnym stanie, zachowanie starorzeczy i ułatwienie rzekom meandrowania oraz tam, gdzie to możliwe przywracanie naturalnego kształtu rzekom.

Dla zwiększenia retencyjności wód zaleca się wprowadzenie zieleni w strefach wododziałowych, zaniechanie regulacji cieków polegającej na prostowaniu i skracaniu biegów, zaniechaniu osuszania terenu, ograniczeniu spływów powierzchniowych z pól poprzez biologiczną zabudowę cieków, stosowanie fitomelioracji polegającej na wprowadzeniu zadrzewień i zakrzewień śródpolnych.

W Strategiczny plan adaptacji dla sektorów i obszarów wrażliwych na zmiany klimatu do roku 2020 z perspektywą do roku 2030 (SPA) wpisuje się Program przeciwdziałania niedoborowi wody. SPA 2020 przewiduje działania z zakresu retencji w ramach kierunków działań poświęconych sektorowi gospodarki wodnej, miejskiej polityce przestrzennej oraz ochronie różnorodności biologicznej i gospodarce leśnej.

W celu zmniejszenia skutków „powodzi błyskawicznych" należy przede wszystkim chronić naturalne ekosystemy, takie jak lasy, obszary podmokłe, małe zbiorniki wodne, łąki i zielone nieużytki, które spowalniają spływ wód opadowych, chronią gleby i zwiększają możliwości retencyjne zlewni. Nie należy pozwalać na betonowanie miast i mniejszych miejscowości. Im więcej będzie tam zieleni, tym większa szansa, uniknięcia katastrofalnej powodzi opadowej.

5.5. Gospodarka wodno-ściekowa

5.5.1. Zaopatrzenie mieszkańców w wodę

Według danych GUS na koniec 2024 r. na terenie gminy Lniano długość sieci wodociągowej (rozdzielczej i przesyłowej) wynosiła 107,9 km. Do budynków doprowadzonych było łącznie 1 386 sztuk przyłączy. Z sieci wodociągowej korzystało ponad 4 tys. osób, czyli 99,9% mieszkańców gminy. Średnia wartość wskaźnika zwodociągowania dla powiatu wynosiła w tym czasie 93,2%. Gmina Lniano jest najlepiej zwodociągowaną gminą w powiecie świeckim. Zmiany w zakresie infrastruktury wodociągowej na terenie gminy Lniano przedstawia poniższa tabela.

Tabela 21 Infrastruktura wodociągowa w gminie Lniano w latach 2020 i 2024

Gmina	2020				2024			
	Sieć wodociągowa	Przyłącza	Podłączenia do sieci	Stopień zwod.	Sieć wodociągowa	Przyłącza	Podłączenia do sieci	Stopień zwod.
	[km]	[szt.]	[osoba]	[%]	[km]	[szt.]	[osoba]	[%]
Lniano	107,7	1 320	4 123	99,9	107,9	1 386	4 041	99,9

Źródło: opracowano na podstawie danych GUS BDL

W latach 2021-2024 odnotowano (wg GUS) zaledwie 5 awarii sieci wodociągowych. Niewielka awaryjność sieci wodociągowej wskazuje na jej dobry stan techniczny urządzeń służących do uzdatniania i przesyłu wody. W konsekwencji awarii sieci wodociągowych dochodzi do strat i marnowania wyprodukowanej wody. W wyniku awarii straty wody wyniosły w tym czasie 246,9 tys. m^3. Stan techniczny większości wodociągów według danych Urzędu Gminy jest dobry.

Jakość dostarczanej wody do mieszkańców gminy spełnia wymagania rozporządzenia Ministra Zdrowia z dnia 7 grudnia 2017 r. w sprawie jakości wody przeznaczonej do spożycia przez ludzi (Dz. U. z 2017 r. poz. 2294).

Zbiorowe zaopatrzenie ludności gminy w wodę opiera się na wodzie pochodzącej z ujęć podziemnych z utworów czwartorzędowych. Woda do spożycia prowadzona jest za pośrednictwem trzech ujęć komunalnych.

Tabela 22 Wykaz wodociągów komunalnych na terenie gminy Lniano

Lp.	Administrator	Wodociąg	Liczba osób korzystających z wodociągu
1.	Gmina Lniano	Lniano	2788
2.		Ostrowite	1308

Źródło: PSSE Świecie

Krótki opis czynnych wodociągów komunalnych na terenie gminy znajduje się w poniższej tabeli.

Tabela 23 Charakterystyka ujęć wody na terenie gminy Lniano

Miejsce ujęcia wody	Stratygrafia	Liczba studni	Średnia wydajność ujęcia wody m^3/h	Ustanowiona strefa ochrony bezpośr. /pośr.	miejscowości obsługiwane przez wodociąg	Pobór wody na koniec 2023 r. w tys. m^3	Pobór wody na koniec 2024 r. w tys.m^3
Ostrowite	Q	3	105	bezpośrednia	Lniano, Jędrzejewo, Wętfie, Ostrowite, Mszano, Lnianek, Brzemiona, Zalesie Szlacheckie, Mukrz, Cisiny, Jakubowo.	156,872	166,353
Lniano	Q	3	106	bezpośrednia	Ostrowite, Błądzim, Lubodzież,	96,536	77,242

					Siemkowo, Jeziorki, Karolewo		

Q - czwartorzęd
Źródło: Ankietyzacja Gminy

Oprócz ujęć komunalnych na terenie gminy funkcjonuje jedno ujęcie zakładowe - Wodociąg Zakładowy „SALTOWSKI" ul. Wyzwolenia 13 a, 86-141 Lniano, służące do poboru wody na potrzeby funkcjonowania zakładu lub cele produkcyjne. Ujęcia wody podlegają kontroli Powiatowemu Inspektorowi Sanitarnemu w Świeciu.

5.5.1.1. Jakość wód przeznaczonych do spożycia przez mieszkańców

Warunki i zasady zbiorowego zaopatrzenia w wodę przeznaczoną do spożycia przez ludzi określa ustawa z dnia 7 czerwca 2001 r. o zbiorowym zaopatrzeniu w wodę i zbiorowym odprowadzaniu ścieków (t. j. Dz. U. z 2023 r., poz. 537 ze zm.). Wymagania, jakim powinna odpowiadać jakość wody i sposób sprawowania nadzoru zawarte są w Rozporządzeniu Ministra Zdrowia z dnia 7 grudnia 2017 r. w sprawie jakości wody przeznaczonej do spożycia przez ludzi (Dz. U. z 2017 poz. 2294).

Badania jakości wód przeznaczonych do spożycia prowadzi Państwowy Powiatowy Inspektor Sanitarny w Świeciu.

W 2024 roku na terenie gminy Lniano oceniono jakość wody jako przydatną do spożycia. Stwierdzone przekroczenie parametrów fizykochemicznych: stężenie manganu, żelazo ogólne, mętność wystąpiło incydentalnie, nie miało wpływu na ocenę ogólną a w wyniku podjętych natychmiastowych działań naprawczych badania sprawdzające potwierdzały prawidłową jakość wody.

5.5.2. Odprowadzanie ścieków komunalnych

Według danych GUS na koniec 2024 r. na terenie gminy Lniano długość sieci kanalizacyjnej wynosiła 58,9 km. Liczba przyłączy prowadzących do budynków wynosiła 825 szt. Z sieci kanalizacyjnej korzystało ponad 2,9 tys. mieszkańców tj. 73,9% ludności gminy. Udział korzystających z systemu kanalizacyjnego na terenie gminy był w tym czasie wyższy od wartości dla powiatu świeckiego, dla którego wskaźnik wynosił 66,7%. Pod tym względem gmina Lniano jest drugą najlepiej skanalizowaną gminą w powiecie.

W stosunku do roku 2020 przybyło 0,6 km sieci kanalizacyjnej i 128 przyłączy prowadzących do budynków. Wraz z rozwojem infrastruktury kanalizacyjnej i wzrostem stopnia skanalizowania o 3,3 p.proc., ilość ścieków odprowadzonych siecią kanalizacyjną wzrosła o 16,2%. W 2024 r. z terenu gminy odprowadzono siecią kanalizacyjną łącznie 105,1 tys. m^3 ścieków bytowych, natomiast w 2020 r. – 88,1 tys. m^3. W latach 2021-2024 odnotowano 45 awarii sieci kanalizacyjnej. Stan techniczny infrastruktury kanalizacyjnej w gminie oceniany jest jako dobry.

Szczegółowe informacje na temat infrastruktury kanalizacyjnej zawarte są w poniższej tabeli.

Tabela 24 Infrastruktura kanalizacyjna w gminie Lniano w latach 2020 i 2024

Gmina	2020				2024			
	Długość sieci kanaliza-cyjnej	Przyłącza	Podłączenia do sieci	Stopień skanali-zowania	Długość sieci kanaliza-cyjna	Przyłącza	Podłączenia do sieci	Stopień skanali-zowania
	[km]	[szt.]	[osoba]	[%]	[km]	[szt.]	[osoba]	[%]
Lniano	58,3	697	2 912	70,6	58,9	825	2 989	73,9

Źródło: opracowano na podstawie danych GUS BDL

W miejscowościach, w których sieć kanalizacyjna nie istnieje oraz pozostali niepodłączeni do sieci mieszkańcy ścieki gromadzą w zbiornikach bezodpływowych lub oczyszczają je w przydomowych oczyszczalniach ścieków. Zgodnie z rozporządzeniem Ministra Infrastruktury z dnia 12 kwietnia 2002 r. w sprawie warunków technicznych, jakim powinny odpowiadać budynki i ich usytuowanie (Dz. U. z 2022 r., poz. 1225) zbiorniki bezodpływowe mogą być stosowane tylko na działkach budowlanych, gdzie nie

ma podłączenia do sieci kanalizacyjnej bądź nie ma takiej możliwości. Z kolei ustawa z dnia 13 września 1996 r. o utrzymaniu czystości i porządku w gminach (t. j. Dz. U. z 2025 r., poz. 733) nakłada na gminy obowiązek prowadzenia ewidencji zbiorników bezodpływowych oraz przydomowych oczyszczalni ścieków w celu kontroli częstotliwości i sposobu pozbywania się nieczystości ciekłych oraz komunalnych osadów ściekowych. Na terenie gminy Lniano znajdują się 154 zbiorniki bezodpływowe i 315 przydomowych oczyszczalni ścieków.

Ścieki z terenu gminy Lniano trafiają na mechaniczno-biologiczną oczyszczalnie ścieków w m. Lnianek. Krótka charakterystyka oczyszczalni ścieków na terenie gminy znajduje się w kolejnej tabeli.

Tabela 25 Charakterystyka oczyszczalni ścieków w gminie Lniano

Gmina/ administrator	Lokalizacja	miejscowości obsługiwane	liczba mieszk. korzyst. z oczyszczalni	rodzaje oczyszczalni	przepustowość m^3/dobę	RLM rzeczywista	bezpośredni odbiornik ścieków oczyszczonych
Lniano	Lnianek	Wętfie, Siemkowo, Ostrowite, Lubodzież, Jędrzejewo, Brzemiona, Lniano, Karolewo, Jeziorki, Błądzim,	3 166	mechaniczno-biologiczna	400	4 200	Rów melioracyjny RK-3

Źródło: Ankietyzacja Gminy

Podstawowym instrumentem wdrożenia postanowień dyrektywy Rady Unii Europejskiej z dnia 21 maja 1991 roku (91/271/EWG) dotyczącej oczyszczania ścieków komunalnych jest *Krajowy Program Oczyszczania Ścieków Komunalnych*. Celem Programu, przez realizację ujętych w nim inwestycji, jest ograniczenie zrzutów niedostatecznie oczyszczanych ścieków, a co za tym idzie ochrona środowiska wodnego przed ich niekorzystnymi skutkami. KPOŚK jest dokumentem strategicznym, w którym oszacowano potrzeby i określono działania na rzecz wyposażenia aglomeracji miejskich i wiejskich w systemy kanalizacyjne i oczyszczalnie ścieków komunalnych. W projekcie VI Aktualizacji KPOŚK 2022 wyznaczone zostały cele do roku 2027.

Głównym celem AKPOŚK 2022 jest określenie nakładów inwestycyjnych w obszarze gospodarki ściekowej niezbędnych do uzyskania przez aglomeracje o RLM ≥ 2 000 zgodności z warunkami dyrektywy 91/271/EWG. Przyjęto, że efekt ekologiczny zostanie osiągnięty do końca roku 2027, jeśli w tym terminie zakończone zostaną zaplanowane inwestycje w zakresie: budowy sieci kanalizacyjnej (pod warunkiem podłączenia wszystkich deklarowanych mieszkańców również do końca 2027 r.), modernizacji sieci kanalizacyjnej, likwidacji oczyszczalni ścieków, modernizacji gospodarki osadowej na oczyszczalni ścieków.

Gmina Lniano należy do aglomeracji wodno-ściekowej o łącznej rzeczywistej liczbie RLM 3 184 mieszkańców.

Tabela 26 Charakterystyka aglomeracji na terenie gminy Lniano (stan na koniec 2023 r.)

Id. nazwa Aglomeracji /gminy w aglomeracji	*liczba RLM	liczba mieszkańców korzystających z systemu kanalizacyjnego	liczba mieszkańców korzystających ze zbiorników bezodpływowych (na terenie skanalizowanym)	liczba mieszkańców korzystająca z przydomowych oczyszczalni ścieków	% skanalizowania aglomeracji
PLKP092N Lniano	3 184	2 619	32	5	98,83

*zgodnie z obowiązującą uchwałą
Źródło: Sprawozdanie z Programu Oczyszczania Ścieków Komunalnych za 2023 r.

Jakość ścieków surowych doprowadzanych do gminnej oczyszczalni (na terenie aglomeracji) oraz odprowadzanych ścieków oczyszczonych w 2024 roku została przedstawiona w poniższej tabeli.

Tabela 27 Jakość ścieków surowych i oczyszczonych w komunalnej oczyszczalni ścieków na terenie gminy Lniano

Wskaźnik jakości	Średnie roczne wartości wskaźników za rok 2024		Normy*
	w ściekach dopływających do oczyszczalni	w ściekach odpływających z oczyszczalni	
Oczyszczalnie ścieków w aglomeracji			
Komunalna oczyszczalnia ścieków Lniano			
BZT5 [mgO_2/l]	470,00	14,00	25 mgO_2/l
ChZT [mgO_2/l]	829,50	71,75	125 mgO_2/l
zawiesiny ogólne [mg/l]	347,00	32,00	35 mg/l

*Najwyższe dopuszczalne wartości wskaźników lub minimalne procenty redukcji zanieczyszczeń podano zgodnie z Rozporządzeniem Ministra Gospodarki Morskiej i Żeglugi Śródlądowej z dnia 12 lipca 2019 r. w sprawie substancji szczególnie szkodliwych dla środowiska wodnego oraz warunków, jakie należy spełnić przy wprowadzaniu do wód lub do ziemi ścieków, a także przy odprowadzaniu wód opadowych lub roztopowych do wód lub do urządzeń wodnych (Dz. U. z 2019 r., poz. 1311)

Z analizy wielkości wskaźników w ściekach oczyszczonych odprowadzanych do odbiorników wynika, że jakość wszystkich zanieczyszczeń wypływających z oczyszczalni w Warlubiu mieściła się w normach wyznaczonych w Rozporządzeniu Ministra Gospodarki Morskiej i Żeglugi Śródlądowej z dnia 12 lipca 2019 r. w sprawie substancji szczególnie szkodliwych dla środowiska wodnego oraz warunków, jakie należy spełnić przy wprowadzaniu do wód lub do ziemi ścieków, a także przy odprowadzaniu wód opadowych lub roztopowych do wód lub do urządzeń wodnych (Dz. U. z 2019 r., poz. 1311).

5.5.3. Cele w zakresie gospodarki wodno-ściekowej

Problemem z zanieczyszczeniem wód jest nieprawidłowe pozbywanie się ścieków przez właścicieli nieruchomości posiadających nieszczelne zbiorniki bezodpływowe. Niewłaściwa eksploatacja tego rodzaju urządzeń i instalacji prowadzi do emisji zanieczyszczeń do gruntu i wód. Jednym z problemów jest również wyrównanie dysproporcji pomiędzy liczbą ludności korzystającą z wodociągu i ludności korzystającej z kanalizacji. Nieoczyszczone ścieki komunalne trafiają do wód lub do ziemi powodując ich zanieczyszczenie.

Głównym zagrożeniem dla jakości wód powierzchniowych są zanieczyszczenia wprowadzane do kanalizacji sanitarnej wraz z wodami opadowymi, przez nielegalne podłączenia z rynien, co szczególnie dotyczy terenów zurbanizowanych. Odprowadzanie deszczówki do sieci sanitarnej przeciąża oczyszczalnie ścieków i może zaburzyć proces ich oczyszczania, co stanowi zagrożenie dla środowiska.

Problemem może być stara, skorodowana kanalizacja ogólnospławna, która pełni rolę kanalizacji deszczowej. Nadmierny ruch i obciążenie dróg przez przejeżdżające pojazdy ciężarowe powoduje uszkodzenie rur cementowych. Biorąc to pod uwagę oraz widoczne zmiany klimatu w tym przewidywane obfite opady można stwierdzić, że uszkodzona kanalizacja nie będzie pełnić swojej roli, spowoduje wręcz zniszczenia infrastruktury drogowej, zapadanie się dróg oraz wymywanie piasku.

Problem stanowić mogą także nieodpowiednio utrzymane studnie oraz brak obowiązku likwidacji nieeksploatowanej już studni.

Duży problem stanowią stare urządzenia do uzdatniania i przesyłu wody, których stan techniczny może budzić zastrzeżenia. Brak kontroli i monitoringu sieci wodociągowych przyczynia się do licznych awarii i związanych z nimi ogromnymi stratami wody. W latach 2021-2024 odnotowano (wg GUS) 5 awarii sieci wodociągowych, w wyniku czego straty wody wyniosły 246,9 tys. m^3. Ocenienie strat wody często jest trudne lub niemożliwe z uwagi na ograniczoną ilość i wiarygodność danych uzyskanych z zakładów wodociągowych. Według danych GUS wynika, że tylko w 2024 r. straty wody określono na 40,7 tys. m^3, co daje udział strat wody w łącznej ilości dostarczonej wody na poziomie 18,6%.

Działania

W celu poprawy stanu środowiska wodnego działania powinny się koncentrować na obowiązkowej ewidencji zbiorników bezodpływowych i przydomowych oczyszczalni ścieków, kontroli częstotliwości opróżniania zbiorników bezodpływowych oraz egzekucji obowiązku przyłączania nieruchomości do istniejącej sieci kanalizacji sanitarnej. Dodatkowo – kontynuowanie budowy kanalizacji sanitarnej wraz z przyłączami w celu zwiększenia dostępności mieszkańców do kanalizacji sanitarnej.

Priorytetowe są działania na rzecz pełnego skanalizowania gminy, a w obszarach, gdzie jest to ekonomicznie i technicznie nieuzasadnione, zapewnienie indywidualnych rozwiązań np. w postaci przydomowych oczyszczalni ścieków.

W celu zmniejszenia zapotrzebowania na wodę należy zachęcać mieszkańców do instalowania systemów gromadzenia i wykorzystania wody deszczowej. Retencjonowanie wody chroni zasoby wód podziemnych, ograniczając zużycie wody z sieci wodociągowej i ze studni. Nie bez znaczenia jest także ograniczenie odpływu do sieci kanalizacyjnych, oczyszczalni ścieków oraz rowów i cieków wodnych. Zgromadzona deszczówka może być wykorzystywana m.in. do podlewania trawnika, ogrodu, a także do celów gospodarczo-bytowych np.: spłukiwanie WC, prania czy sprzątania. W tym celu coraz więcej gmin w Polsce wprowadza dotacje na dofinansowanie kosztów zakupu i montażu urządzeń wchodzących w skład systemu deszczowego do gromadzenia i wykorzystywania wód opadowych lub kosztów modernizacji istniejącej instalacji w celu podłączenia systemu do gromadzenia wody deszczowej.

W dalszym ciągu niezbędna jest modernizacja i rozbudowa systemu zaopatrzenia ludności w wodę oraz zapewnienie najwyższej jakości wód powierzchniowych i podziemnych.

Ważnym aspektem w kwestii oszczędzania zasobów wód oraz jednoczesnego ograniczania wyrobów plastikowych jest rezygnacja z kupowania wody w plastikowych butelkach. Za tym pozytywnym trendem przemawiają względy zarówno ekonomiczne, jak i ekologiczne. Ponadto plastik rozkłada się od stu do nawet tysiąca lat. Picie kranówki to coraz bardziej powszechna praktyka w wielu urzędach, w których włodarze nie tylko zachęcają mieszkańców do picia wody z kranu, ale również sami ją piją, serwują gościom, a zamiast plastikowych kubków używane są szklanki. Dzbanki z kranówką można zobaczyć m.in. na komisjach, sesjach czy konferencjach prasowych. Do dystrybutorów w poszczególnych wydziałach dołączane są kubki papierowe.

5.6. Zasoby geologiczne

Na obszarze gminy Lniano nie występują żadne udokumentowane złoża surowców kopalin.

5.7. Gleby

W gminie Lniano dominują gleby rdzawe, a większość gleb ma średnią wartość rolniczą.

Badania gleb dla potrzeb doradztwa nawozowego w zakresie zakwaszenia (odczyn), zasobności w makroelementy tj. fosforu, potasu i magnezu wykonywane są przez Okręgową Stację Chemiczno-Rolniczą w Bydgoszczy.

W latach 2023-2024 na zlecenie indywidualnych rolników z terenu gminy Lniano przeprowadzono badania gleb w 62 gospodarstwach rolnych, na powierzchni 1 226 ha użytków rolnych, skąd pobrano łącznie 643 próbki.

Przebadane próbki wykazały, że zdecydowana większość przebadanych gleb zaliczono do kategorii lekkiej. Jednym z podstawowych wskaźników oceny gleb jest jej odczyn. Zależy on od rodzaju skały macierzystej, składu granulometrycznego gleby, warunków przyrodniczych oraz zabiegów agrotechnicznych. W przebadanych próbkach stwierdzono ok. 33% gleb bardzo kwaśnych i kwaśnych (odczyn pH poniżej 5,5). Odczyn środowiska glebowego wpływa w znacznym stopniu na życie roślin, mikroorganizmów i fauny glebowej. Decyduje tym samym o aktywności biologicznej gleby. Częściej spotykane kwaśne odczyny gleb, powodują obniżanie plonowania roślin jak również ułatwiają przyswajanie przez rośliny metali ciężkich. Z odczynem gleb ściśle związana jest potrzeba ich wapnowania. Wapnowanie poprawia właściwości fizyczne, chemiczne i biologiczne gleb, jest zabiegiem agrotechnicznym. Według badań OSCh-R w Bydgoszczy około 21% użytków rolnych gminy wymaga wapnowania w stopniu koniecznym i potrzebnym. Natomiast dla 67% przebadanych gleb nie dostrzeżono potrzeby wapnowania.

Tabela 28 Wyniki badań kategorii agronomicznej, odczynu gleby i potrzeby ich wapnowania na terenie gminy Lniano w latach 2023-2024

gmina Lniano					
Kategoria agronomiczna	**%**	**Odczyn**	**%**	**Potrzeby wapnowania**	**%**
Bardzo lekka	10	Bardzo kwaśny	10	Konieczne	11
Lekka	63	Kwaśny	23	Potrzebne	10

Średnia	23	Lekko kwaśny	38	Wskazane	12
Ciężka	1	Obojętny	22	Ograniczone	19
Organiczna	3	Zasadowy	7	Zbędne	48

Źródło: Na podstawie danych z OSCh-R w Bydgoszczy

Zawartość w glebie przyswajalnych form fosforu, potasu i magnezu jest ważnym wskaźnikiem pozwalającym ustalić poziom racjonalnego nawożenia. Procentowy udział zbadanych próbek gleb o bardzo niskiej i niskiej zawartości fosforu (P_2O_5) na terenie gminy dla użytków rolnych wynosił 39%, natomiast bardzo wysoką i wysoką zawartość fosforu wykryto w 29% próbek. Gleby o niskiej i bardzo niskiej zasobności w P_2O_5 wymagają intensywnego nawożenia tym składnikiem zależnie od składu granulometrycznego i pH gleby oraz poszczególnych gatunków roślin.

Udział gleb o zawartości potasu (K_2O) bardzo niskiej i niskiej wynosił 41%, a wysokiej i bardzo wysokiej 18%. Gleby o bardzo niskiej, niskiej i średniej zasobności w przyswajalny potas wymagają stosowania zwiększonych dawek tego składnika w postaci nawożenia mineralnego.

Zasobność gleb gminy w magnez jest średnia, odsetek gleb wskazujących nadmiar tego składnika wystąpił w 37% próbek. Bardzo niską i niską zawartość magnezu stwierdzono w 24% próbek.

Tabela 29 Wyniki badań zasobności gleby w makroelementy w przebadanych próbkach gleb na terenie gminy Lniano w latach 2023-2024

gmina Lniano					
Zawartość fosforu	**%**	**Zawartość potasu**	**%**	**Zawartość magnezu**	**%**
Bardzo niska	12	Bardzo niska	8	Bardzo niska	6
Niska	27	Niska	33	Niska	18
Średnia	32	Średnia	41	Średnia	39
Wysoka	14	Wysoka	13	Wysoka	22
Bardzo wysoka	15	Bardzo wysoka	5	Bardzo wysoka	15

Źródło: Na podstawie danych z OSCh-R w Bydgoszczy

5.7.1. Cele w zakresie ochrony gleb

Zagrożeniem dla gleb są nielegalne wysypiska odpadów, proces przekształcania gruntów rolnych pod zabudowę w związku z rozbudową zabudowy mieszkaniowej.

Znaczący wpływ na jakość gleb ma gospodarka rolna. W gospodarce rolnej istotne znacznie dla jakości gleb ma dobór roślin uprawnych, częstotliwość wykonywania orek oraz innych zabiegów agrotechnicznych. Rośliny wieloletnie np. trawy, lucerna zabezpieczają przed spływem powierzchniowym i wymywaniem gleb. Mniej skuteczną ochronę stanowią rośliny ozime np. żyto, rzepak, jeszcze mniejszą zboża jare.

Za najpoważniejsze zagrożenia generowane przez rolnictwo uznaje się niewykorzystane w produkcji rolniczej biogenne związki azotu i fosforu, które mogą przedostawać się do wód gruntowych i otwartych, a w przypadku azotu ulatniać do atmosfery. Ich deficyt natomiast może prowadzić do zmniejszenia produktywności i degradacji gleb.

Obecnie trudno sobie wyobrazić rolnictwo bez nawożenia. Stosowanie nawozów jest głównym czynnikiem plonotwórczym, warunkującym rozwój produkcji rolniczej. Od stosowanej jego ilości w znacznej mierze zależą uzyskiwane efekty gospodarcze. Jednak nadużywanie lub nieumiejętne stosowanie nawozów prowadzi do akumulacji składników szkodliwych w glebie oraz przenoszenia ich do łańcucha pokarmowego zwierząt i ludzi.

Wzrasta udział gospodarstw ekologicznych w powierzchni użytków rolnych, chociaż wartość ta pozostaje w dalszym ciągu niższa niż średnia w krajach UE.

Emisja pyłów pochodzących z motoryzacji powoduje zanieczyszczenie gleb głównie ołowiem i tlenkami azotu. W miarę upływu czasu następuje znaczna ich kumulacja w glebach bezpośrednio przyległych do dróg.

Posypywanie nawierzchni dróg solami powoduje silne zasolenie gleb i gruntów w pobliżu szlaków komunikacyjnych.

Działania

Naturalny proces glebotwórczy jest niezwykle powolny, a wytworzenie ok. 1 cm warstwy próchnicznej gleby trwa od 100 do 400 lat. Z tego względu glebę uważa się za zasób w praktyce nieodnawialny, który powinien podlegać szczególnej ochronie na rzecz przyszłych pokoleń.

Ochrona produktywności gruntów rolnych będzie polegała przed wszystkim na zapobieganiu wyłączania gleb z użytkowania rolniczego, zapobieganiu erozji gleb i utracie zawartości materii organicznej w glebach.

W celu ochrony gleb przed degradacją niezbędne jest racjonalne wykorzystanie nawozów sztucznych i środków ochrony roślin oraz preferowanie nawozów naturalnych np. obornika oraz wdrażanie Kodeksu Dobrej Praktyki Rolniczej (KDPR).

Skuteczna ochrona rolniczej przestrzeni produkcyjnej polega również na pozostawianiu zadrzewień i zakrzewień śródpolnych czy ograniczaniu zasklepieniu otwartych powierzchni. W procesie tym kluczową rolę odgrywa planowanie przestrzenne (ujęte w planach zagospodarowania przestrzennego oraz planie ogólnym gminy).

W ostatnich latach rośnie świadomość ekologiczna i popyt na produkty rolnicze o wysokiej jakości i pochodzące z lokalnych źródeł. Gmina Lniano oferuje potencjał dla rolnictwa ekologicznego i produkcji żywności organicznej. Rolnicy mogą wykorzystać tę tendencję, aby dostosować swoją produkcję do wymagań rynku i osiągnąć wyższą wartość dodaną.

5.8. Gospodarka odpadami i zapobieganie powstawaniu odpadów

Głównym aktem prawnym regulującym gospodarkę odpadami jest ustawa z dnia 14 grudnia 2012 r. o odpadach (t. j. Dz. U. z 2023 r. poz. 1587 ze zm.). Ustawa określa hierarchię sposobów postępowania z odpadami: zapobieganie powstawaniu odpadów, przygotowanie do ponownego użycia, recykling, odzysk i unieszkodliwianie odpadów.

Obecnie obowiązującym dokumentem wyznaczającym cele i kierunki działań w gospodarce odpadami na terenie województwa kujawsko-pomorskiego jest „Plan gospodarki odpadami dla województwa kujawsko-pomorskiego na lata 2023-2028 z perspektywą na lata 2029-2034".

Zmiana ustawy o odpadach, dokonana mocą ustawy z dnia 19 lipca 2019 r. o zmianie ustawy o utrzymaniu czystości i porządku w gminach oraz niektórych innych ustaw wprowadziła duże zmiany w przepisach dotyczących systemu gospodarowania odpadami komunalnymi. Jedną z ważniejszych zmian jest zniesienie regionów gospodarki odpadami komunalnymi. Obowiązująca przed wejściem w życie ww. zmiany ustawy o odpadach definicja regionalnej instalacji przetwarzania odpadów komunalnych (RIPOK) została zastąpiona pojęciem instalacji komunalnej. Instalacją komunalną jest instalacja do przetwarzania niesegregowanych (zmieszanych) odpadów komunalnych lub pozostałości z przetwarzania tych odpadów, spełniająca wymagania najlepszej dostępnej techniki, o której mowa w art. 207 ustawy z dnia 27 kwietnia 2001 r. Prawo ochrony środowiska (t.j. Dz. U. z 2025 r. poz. 647 ze zm.), lub technologii, o której mowa w art. 143 tej ustawy, zapewniająca:

1) mechaniczno-biologiczne przetwarzanie niesegregowanych (zmieszanych) odpadów komunalnych i wydzielanie z niesegregowanych (zmieszanych) odpadów komunalnych frakcji nadających się w całości lub w części do odzysku, lub

2) składowanie odpadów powstających w procesie mechaniczno-biologicznego przetwarzania niesegregowanych (zmieszanych) odpadów komunalnych oraz pozostałości z sortowania odpadów komunalnych.

Warunkiem koniecznym do uznania danej instalacji za instalację komunalną jest dodatkowo umieszczenie jej na liście prowadzonej przez marszałka województwa w Biuletynie Informacji Publicznej. Na tej liście zostają uwzględnione funkcjonujące instalacje spełniające wymagania dla instalacji komunalnych, które zostały oddane do użytkowania i posiadają wymagane decyzje pozwalające na przetwarzanie odpadów oraz instalacje komunalne planowane do budowy, rozbudowy lub modernizacji.

Zgodnie z listą opublikowaną przez Marszałka Województwa Kujawsko-Pomorskiego na terenie powiatu świeckiego funkcjonuje instalacja komunalna do mechaniczno-biologicznego przetwarzania niesegregowanych (zmieszanych) odpadów komunalnych i wydzielania z niesegregowanych (zmieszanych) odpadów komunalnych frakcji nadających się w całości lub w części do odzysku (tzw. instalacja MBP) oraz instalacja komunalna do składowania odpadów powstających w procesie mechaniczno-biologicznego przetwarzania niesegregowanych odpadów komunalnych oraz pozostałości z sortowania odpadów komunalnych czyli Międzygminny Kompleks Unieszkodliwiania Odpadów Komunalnych w Sulnówku prowadzony przez Przedsiębiorstwo Unieszkodliwiania Odpadów EKO-Wisła Sp. z o.o.. Odebrane od właścicieli nieruchomości z terenu gminy Lniano odpady komunalne trafiały do zakładu w Sulnówku oraz innych recyklerów.

Na terenie gminy Lniano znajdują się dwa zrekultywowane w 2011 i 2015 r. składowiska odpadów innych niż niebezpieczne i obojętne w m. Ostrowite i Lnianek, na których prowadzony jest monitoring poeksploatacyjny.

Kontrole prawidłowo prowadzonej gospodarki odpadami u podmiotów prowadzących działalność w zakresie zbierania, transportu, odzysku i unieszkodliwiania odpadów prowadzi WIOŚ w Bydgoszczy. W latach 2021 – 2024 na terenie gminy przeprowadzono 11 kontroli w powyższym zakresie.

5.8.1. Gospodarka odpadami komunalnymi

Odpady komunalne, zgodnie z definicją zawartą w ustawie z dnia 14 grudnia 2012 r. o odpadach (t. j. Dz. U. z 2023 r., poz. 1587 ze zm.), to odpady powstające w gospodarstwach domowych oraz odpady pochodzące od innych wytwórców odpadów, które ze względu na swój charakter i skład są podobne do odpadów z gospodarstw domowych, w szczególności niesegregowane (zmieszane) odpady komunalne i odpady selektywnie zebrane:

a) z gospodarstw domowych, w tym papier i tektura, szkło, metale, tworzywa sztuczne, bioodpady, drewno, tekstylia, opakowania, zużyty sprzęt elektryczny i elektroniczny, zużyte baterie i akumulatory oraz odpady wielkogabarytowe, w tym materace i meble, oraz
b) ze źródeł innych niż gospodarstwa domowe, jeżeli odpady te są podobne pod względem charakteru i składu do odpadów z gospodarstw domowych

– przy czym odpady komunalne nie obejmują odpadów z produkcji, rolnictwa, leśnictwa, rybołówstwa, zbiorników bezodpływowych, sieci kanalizacyjnej oraz z oczyszczalni ścieków, w tym osadów ściekowych, pojazdów wycofanych z eksploatacji oraz odpadów budowlanych i rozbiórkowych; niesegregowane (zmieszane) odpady komunalne pozostają niesegregowanymi (zmieszanymi) odpadami komunalnymi, nawet jeżeli zostały poddane przetwarzaniu odpadów, ale przetwarzanie to nie zmieniło w sposób znaczący ich właściwości.

Odpady komunalne powstają przede wszystkim w gospodarstwach domowych oraz w obiektach infrastruktury, takich jak: handel, usługi, zakłady rzemieślnicze, szkolnictwo, targowiska, zakłady produkcyjne w części socjalnej i inne.

Główny strumień odpadów komunalnych stanowią niesegregowane (zmieszane) odpady komunalne, które pod względem składu morfologicznego często zawierają różne rodzaje odpadów niebezpiecznych. Z danych GUS wynika, że w latach 2020 i 2024 r. z terenu gminy Lniano zebrano/odebrano:

- 1 055,73 Mg odpadów komunalnych w 2020 r., w tym 918,45 Mg z gospodarstw domowych,
- 1 137,28 Mg odpadów komunalnych w 2024 r., w tym 1 006,80 Mg z gospodarstw domowych.

Zgodnie z powyższymi danymi w 2024 r. w porównaniu z rokiem 2020 ilość zebranych odpadów komunalnych wzrosła o 7,17%.

Informacje na temat podstawowych rodzajów odpadów komunalnych i zebranych selektywnie z gminy Lniano w 2020 i 2024 r. przedstawia poniższa tabela.

Tabela 30 Rodzaj i ilość zebranych selektywnie odpadów

Rodzaj zebranych odpadów	Ilość selektywnie zebranych odpadów	
	Masa [Mg]	
	2020	2024
papier i tektura	14,42	22,40
szkło	77,10	64,45
tworzywa sztuczne	111,82	118,08
zużyty sprzęt elektryczny i elektroniczny, w tym:	16,61	0,0
- zużyte urządzenia elektryczne i elektroniczne - niebezpieczne	7,31	0,0
wielkogabarytowe	34,18	97,95
biodegradowalne	81,52	115,14
Zmieszane odpady opakowaniowe	1,7	0,0
Razem	**337,35**	**418,02**

Źródło: GUS BDL, 2024

Najważniejsze zadania w gospodarowaniu odpadami komunalnymi, wynikające z konieczności ochrony środowiska, sprowadzają się do minimalizacji powstawania odpadów i maksymalizacji ich zagospodarowania oraz ograniczania do koniecznego minimum składowania odpadów w środowisku.

W latach 2020 i 2024 z terenu gminy u zebrano selektywnie następujące ilości odpadów:

- 337,35 Mg w 2020 r., w tym 328,97 Mg z gospodarstw domowych
- 418,02 Mg w 2024 r., w tym 410,00 Mg z gospodarstw domowych.

W analizowanych latach efektywność zbiórki selektywnie zbieranych odpadów komunalnych wzrosła o 4,8 p. proc. Odpady zebrane selektywnie w 2020 r. stanowiły 32% wszystkich odpadów, natomiast w 2024 r. – 36,8%. Odpady komunalne zebrane selektywnie z gospodarstw domowych stanowiły w 2020 r. 35,8%, natomiast w 2024 r. – 40,7%. Zmiany w udziale odpadów selektywnie zbieranych w relacji do zebranych selektywnie z gospodarstw domowych w latach 2020-2024 przedstawia poniższy wykres.

Rysunek 11 Udział odpadów zebranych selektywnie ogółem w relacji do odpadów selektywnie zebranych od gospodarstw domowych na terenie gminy Lniano w latach 2020-2024

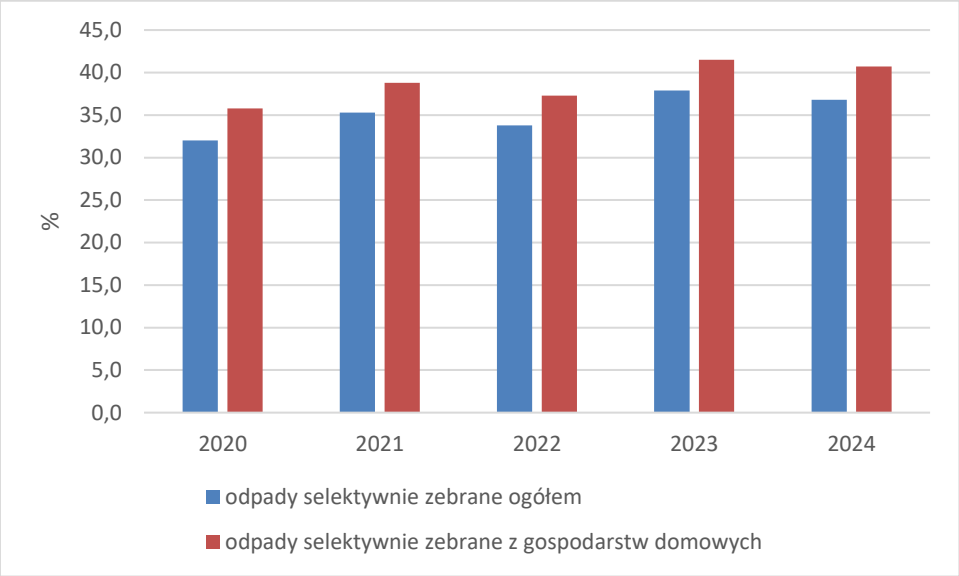

Źródło: opracowanie własne na podstawie GUS BDL, 2024

W 2024 r. zebrano łącznie 719,26 Mg odpadów zmieszanych, co stanowiło 63,2% wszystkich odpadów komunalnych i było to niemal tyle samo jak w 2020 r. (więcej o 0,1%).

Zebrane w sposób selektywny odpady biodegradowalne w 2024 r. stanowiły 10,1% wszystkich zebranych odpadów, natomiast odpady opakowaniowe (z papieru i tektury, szkła i tworzyw sztucznych) stanowiły 18%.

W 2024 r. jeden mieszkaniec gminy Lniano wytworzył 282 kg odpadów komunalnych, czyli o 27 kg więcej niż w roku 2020.

Według rejestrów gminnych systemem gospodarki odpadami komunalnymi według złożonych deklaracji objęci są wszyscy mieszkańcy. Zgodnie z obowiązującymi przepisami wszyscy mieszkańcy zobowiązani są do prowadzenia selektywnej zbiórki odpadów.

Znaczna ilość odpadów biodegradowalnych jest bezpośrednio zagospodarowywana u źródła, gdzie powstające odpady są często kompostowane w przydomowych kompostownikach. W gminie Lniano w przydomowe kompostowniki wyposażonych jest 84% gospodarstw domowych.

Na podstawie ustawy z dnia z dnia 13 września 1996 r. o utrzymaniu czystości i porządku w gminach (Dz.U. z 2025 r. poz. 733) został określony poziom przygotowania do ponownego użycia i recyklingu odpadów komunalnych, jaki zobowiązane są osiągnąć gminy. W 2024 r. poziom określono na co najmniej 45% wagowo. W kolejnych latach poziom wyznaczono na co najmniej:

- 55% wagowo - za rok 2025;
- 56% wagowo - za rok 2026;
- 57% wagowo - za rok 2027.

Osiągnięty poziom przygotowania do ponownego użycia i recyklingu odpadów komunalnych w 2024 r. w gminie Lniano wyniósł 60,59%. Gmina zdołała uzyskać wymagany poziom 45%.

Poziom uzyskanych w 2024 r. przez Gminę pozostałych wskaźników przedstawia poniższa tabela.

Tabela 31 Wskaźniki w zakresie gospodarowania odpadami uzyskane w gminie Lniano w 2024 r.

Gmina	Poziom ograniczenia masy odpadów komunalnych ulegających biodegradacji przekazywanych do składowania [%]	Poziom składowania odpadów komunalnych i odpadów pochodzących z przetwarzania odpadów komunalnych [%]	Poziom odpadów komunalnych przekazanych do termicznego przekształcania [%]
Lniano	??	??	??

Źródło: Analiza stanu gospodarki odpadami w gminie Lniano w 2024 r.

Oprócz zbiórki odpadów „u źródła" istnieje możliwość przekazania odpadów problemowych do Punktu Selektywnej Zbiórki Odpadów Komunalnych (tzw. PSZOK). Na terenie gminy funkcjonuje taki punkt w m. Lnianek przy składowisku odpadów komunalnych.

Zgodnie z obowiązującymi regulaminami, do punktów można oddawać odpady problemowe w tym m.in. opakowaniowe, wielkogabarytowe, zużyty sprzęt elektryczny i elektroniczny oraz rozbiórkowe. PSZOKi przyjmują określoną w regulaminie ilość odpadów bezpłatnie od właścicieli nieruchomości, którzy uiszczają opłaty za gospodarowanie odpadami komunalnymi.

W kompetencji organów gminy leżą również kwestie związane z utrzymaniem czystości i porządku na swoim terenie. Gmina otrzymując informacje o nielegalnym pozbywaniu się odpadów komunalnych zobligowane są interweniować w tej sprawie zobowiązując właścicieli nieruchomości do natychmiastowego usunięcia odpadów z zaewidencjonowanego miejsca. W latach 2021-2024 nie zarejestrowano dzikich wysypisk na terenie gminy Lniano.

5.8.2. Odpady azbestowe

Szczególnego rodzaju zagrożenie dla zdrowia mieszkańców i dla środowiska stanowią odpady zawierające azbest. Włókna azbestowe oddziałują szkodliwie m.in. na drogi oddechowe człowieka, powodując wiele schorzeń, w tym nowotwory. Ze względu na szkodliwe działanie, odpady zawierające azbest traktowane są jako odpady niebezpieczne, w związku z czym podlegać muszą specjalnym procedurom, zapewniającym bezpieczne usuwanie, transport i utylizację.

Wyeliminowanie zagrożenia azbestem wynika z Programu Oczyszczania Kraju z Azbestu na lata 2009-2032 (POKzA), który przyjęty został uchwałą Rady Ministrów nr 122/2009 z dnia 14 lipca 2009 r., zmieniony uchwałą Rady Ministrów nr 39/2010 z dnia 15 marca 2010 r.

Zgodnie z obowiązującym POKzA zadaniem własnym gminy jest organizowanie usuwania wyrobów zawierających azbest przy wykorzystaniu pozyskanych na ten cel środków krajowych lub unijnych a także pochodzących z budżetu gminy.

Do zadań gminy należy również przyjmowanie od osób fizycznych niebędących przedsiębiorcami informacji o wyrobach zawierających azbest i miejscu ich wykorzystania oraz przekazywanie tej informacji do marszałka województwa za pośrednictwem Bazy Azbestowej. Baza Azbestowa jest darmowym i obowiązkowym narzędziem informatycznym dla wszystkich jednostek samorządu terytorialnego w zakresie inwentaryzacji wyrobów zawierających azbest. Jest ona dostępna także dla wszystkich zainteresowanych tematyką bezpiecznego wycofywania z użytkowania wyrobów azbestowych. Baza jest prowadzona przez Ministerstwo Rozwoju i Technologii i stanowi jedno z narzędzi monitorowania zadań wynikających z POKzA[9]. Aktualne dane z inwentaryzacji wyrobów zawierających azbest są podstawą do ubiegania się o środki finansowe na usuwanie wyrobów zawierających azbest.

Zgodnie z Rozporządzeniem Ministra Gospodarki z dnia 13 grudnia 2010 r. w sprawie wymagań w zakresie wykorzystywania wyrobów zawierających azbest oraz wykorzystywania i oczyszczania instalacji lub urządzeń, w których były lub są wykorzystywane wyroby zawierające azbest (Dz. U. z 2011 r. Nr 8, poz. 31) na właścicielu, zarządcy bądź użytkowniku nieruchomości, na której znajdują się wyroby zawierające azbest ciąży obowiązek sporządzenia informacji o wyrobach zawierających azbest i miejscu ich wykorzystania. Informację sporządza właściciel, zarządca lub użytkownik w dwóch egzemplarzach. Osoby fizyczne nie będące przedsiębiorcami przedkładają informację do Gminy,

[9] Podstawa prawna:
Obwieszczenie Ministra Środowiska z dnia 7 września 2015 r. w sprawie ogłoszenia jednolitego tekstu rozporządzenia Ministra Środowiska w sprawie sposobu przedkładania marszałkowi województwa informacji o występowaniu substancji stwarzających szczególne zagrożenie dla środowiska (t. j. Dz. U. z 2015 r., poz. 1450)
Rozporządzenie Ministra Środowiska z dnia 20 grudnia 2012 r. w sprawie sposobu prowadzenia przez marszałka województwa rejestru wyrobów zawierających azbest (t. j. Dz. U. z 2013 r., poz. 25).

natomiast podmioty prawne, przedsiębiorcy przedkładają informację bezpośrednio marszałkowi województwa. Drugi egzemplarz należy przechować przez okres jednego roku, do czasu sporządzenia następnej informacji. Uaktualnioną informację należy składać corocznie do dnia 31 stycznia za poprzedni rok kalendarzowy.

W związku z obowiązkiem usunięcia wyrobów zawierających azbest do 2032 r. każda gmina powinna posiadać opracowany Program usuwania azbestu. Gmina Lniano posiada swój Program przyjęty w 2012 r.

Na podstawie danych z Bazy Azbestowej oszacowano, że na terenie gminy Lniano znajduje się ok. 1 793,01 Mg wyrobów azbestowych pozostałych do unieszkodliwienia, w tym 1 760,52 Mg będących własnością osób fizycznych oraz 32,49 Mg należących do osób prawnych.

Ilość wyrobów azbestowych w gminie prezentuje poniższa tabela.

Tabela 32 Ilość wyrobów azbestowych w gminie Lniano

Gmina	Zinwentaryzowane w kg			Unieszkodliwione w kg			Pozostałe do unieszkodliwienia w kg		
	Razem	osoby fizyczne	osoby prawne	razem	osoby fizyczne	osoby prawne	razem	osoby fizyczne	osoby prawne
Lniano	2 485 503	2 437 503	48 000	692 493	676 983	15 510	1 793 010	1 760 520	32 490

Źródło: na podstawie http://www.bazaazbestowa.gov.pl/ (stan na 03.12.2025 r.).

Według danych ankietowych w latach 2021-2024 z terenu gminy usunięto łącznie 283,03 Mg odpadów azbestowych. Środki finansowe na ten cel pochodziły z WFOŚiGW w Toruniu.

Ilość usuniętych wyrobów azbestowych w poszczególnych latach przedstawia poniższa tabela.

Tabela 33 Ilość usuniętych wyrobów azbestowych w latach 2021-2024

Gmina	2021	2022	2023	2024
	Mg	Mg	Mg	Mg
Lniano	79,17	71,94	98,03	33,89

Źródło: Ankietyzacja Gminy Lniano

5.8.3. Cele w zakresie prawidłowej gospodarki odpadami

Największym wyzwaniem dla gminy jest osiągnięcie odpowiednich poziomów przygotowania do ponownego użycia i recyklingu odpadów komunalnych, zgodnie z zapisami w wojewódzkim planie gospodarki odpadami oraz wywiązywanie się z nałożonych na gminę obowiązków określonych w ustawie o odpadach i w ustawie o utrzymaniu czystości i porządku w gminach.

Problemem rosnące koszty zagospodarowania odpadów.

Gospodarowanie odpadami może w sposób istotny wpływać na środowisko przyrodnicze oraz zdrowie ludzi. Ograniczanie ich wytwarzania w dobie zwiększającej się produkcji i konsumpcji jest istotnym warunkiem zmniejszania negatywnego wpływu na środowisko oraz jednym z zasadniczych wyzwań stojących przed wytwórcami i konsumentami. Dopiero powtórne wykorzystanie odpadów, odzyskanie lub poddanie ich recyklingowi sprawia, iż mogą one stać się potencjalnym zasobem, przyczyniając się w ten sposób do zmniejszenia zużycia surowców pierwotnych w celu wytworzenia produktów, a tym samym efektywniejszego gospodarowania zasobami.

Działania

Najważniejsze zadania w gospodarowaniu odpadami komunalnymi, wynikające z konieczności ochrony środowiska, sprowadzają się do minimalizacji powstawania odpadów i maksymalizacji ich zagospodarowania oraz ograniczania do koniecznego minimum składowania odpadów w środowisku, czyli wprowadzenie gospodarki o obiegu zamkniętym. Wytwarzanie odpadów powinno być jak najbardziej zminimalizowane. Odpady – jeżeli już powstaną – powinny być traktowane jako surowce wtórne. Wyzwaniem dla gmin jest również objęcie wszystkich mieszkańców systemem odbioru i selektywnej zbiórki odpadów. W tym celu nadal niezbędna jest edukacja ekologiczna mieszkańców.

W celu ograniczenia ilości odpadów biodegradowalnych gminy powinny zachęcać mieszkańców domów jednorodzinnych do zakładania kompostowników. Kompostowanie jest łatwe i można je prowadzić w każdym gospodarstwie domowym. Jest to też bardzo tani sposób na uzyskanie cennego nawozu a także troska o środowisko.

Ze względu na ilość wyrobów azbestowych oraz wysokie koszty związane z usuwaniem tych odpadów niezbędna jest pomoc finansowa przez pozyskiwanie dotacji z funduszy ochrony środowiska lub funduszy unijnych.

5.9. Ochrona przyrody

Podstawowymi aktami prawa z zakresu ochrony dziedzictwa przyrodniczego oraz ochrony i kształtowania środowiska na terytorium Polski są ustawy: o ochronie przyrody z dnia 16 kwietnia 2004 r. (t. j. Dz. U. z 2024 r., poz. 1478 ze zm.) oraz Prawo ochrony środowiska z dnia 27 kwietnia 2001 r. (t. j. Dz. U. z 2025 r., poz. 674 ze zm.).

Gmina Lniano charakteryzuje się znacznym udziałem obszarów chronionych. Według danych GUS powierzchnia obszarów objętych ochroną prawną wynosi 2 487,98 ha, co stanowi 28,2% powierzchni gminy. Pod tym względem gmina zajmuje ósme miejsce w powiecie.

Formy ochrony przyrody na terenie gminy tworzą: rezerwat przyrody, park krajobrazowy, obszar chronionego krajobrazu, zespół przyrodniczo-krajobrazowy, użytki ekologiczne, pomniki przyrody i obszar Natura 2000.

Rysunek 12 Formy ochrony przyrody na terenie gminy Lniano

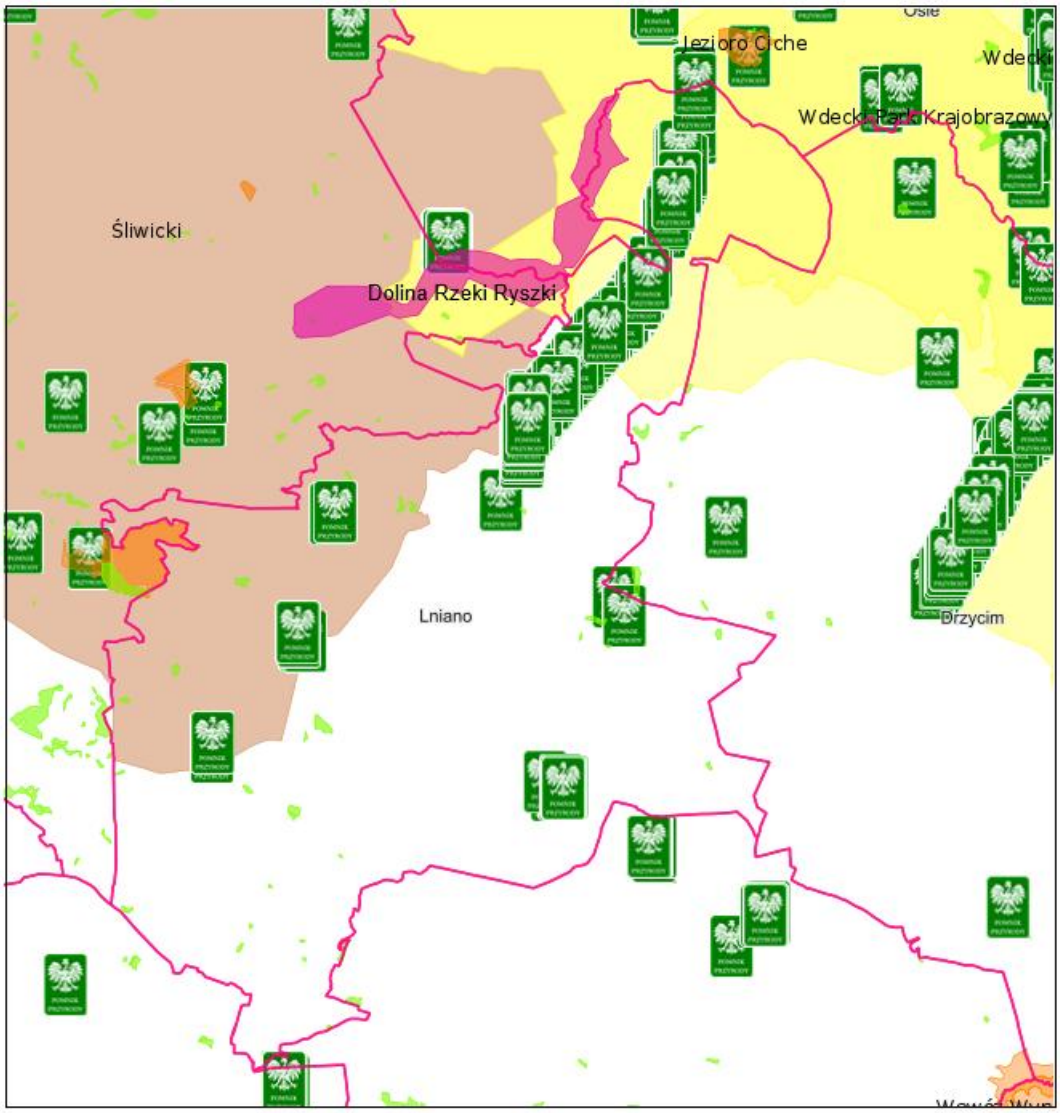

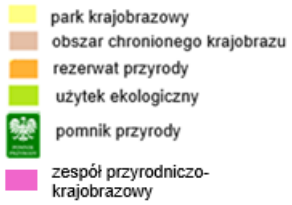

Źródło: https://mapy.geoportal.gov.pl/

5.9.1. Rezerwat przyrody

Na terenie gminy Lniano znajduje się jeden rezerwat przyrody:
Cisy Staropolskie imienia Leona Wyczółkowskiego – utworzony na podstawie Zarządzenia Ministra Leśnictwa z dnia 18 czerwca 1956 r. w sprawie uznania za rezerwat przyrody (M. P. z 1956 r. Nr 59, poz. 719). Obowiązującym aktem prawnym jest Zarządzenie Regionalnego Dyrektora Ochrony Środowiska w Bydgoszczy z dnia 14 grudnia 2017 r. w sprawie rezerwatu "Cisy Staropolskie imienia Leona Wyczółkowskiego" (Dz. Urz. z 2017 r. poz. 5365). Jest rezerwatem leśnym, typu florystycznego, o powierzchni 113,61 ha, położonym częściowo na terenie gminy Lniano, posiada otulinę o powierzchni 12,34 ha na terenie sąsiedniej gminy Cekcyn. Celem ochrony przyrody w rezerwacie jest zachowanie ze względów naukowych i dydaktycznych najliczniejszego na niżu stanowiska cisa pospolitego Taxus baccata. Posiada ustanowiony Zarządzeniem Nr 22/0210/2011 Regionalnego Dyrektora Ochrony Środowiska w Bydgoszczy z dnia 28 grudnia 2011 r. Plan ochrony dla rezerwatu przyrody "Cisy Staropolskie imienia Leona Wyczółkowskiego" (Dz. Urz. z 2011 r. Nr 311, poz. 3394), zmieniony: Zarządzeniem Regionalnego Dyrektora Ochrony Środowiska w Bydgoszczy z dnia 22 lutego 2021 r. zmieniające zarządzenie w sprawie ustanowienia planu ochrony dla rezerwatu przyrody „Cisy Staropolskie imienia Leona Wyczółkowskiego" (Dz. Urz. z 2021 r. poz. 1116), Zarządzeniem Regionalnego Dyrektora Ochrony Środowiska w Bydgoszczy z dnia 6 września 2021 r. zmieniające zarządzenie w sprawie ustanowienia planu ochrony dla rezerwatu przyrody „Cisy Staropolskie imienia Leona Wyczółkowskiego" (Dz. Urz. z 2021 r. poz. 4481) oraz Zarządzeniem Regionalnego Dyrektora Ochrony Środowiska w Bydgoszczy z dnia 12 września 2022 r. zmieniające zarządzenie w sprawie ustanowienia planu ochrony dla rezerwatu przyrody „Cisy Staropolskie imienia Leona Wyczółkowskiego" (Dz. Urz. z 2022 r. poz. 4635).

5.9.1. Park krajobrazowy

Na terenie gminy Lniano znajduje się fragment parku krajobrazowego.
Wdecki Park Krajobrazowy – utworzony na podstawie Rozporządzenia Nr 52/93 Wojewody Bydgoskiego z dnia 16 lutego 1993 r. w sprawie utworzenia parku krajobrazowego pod nazwą „Wdecki Park Krajobrazowy". Obecnie obowiązującym aktem w tej sprawie jest Rozporządzenie Nr 29/2004 Wojewody Kujawsko-Pomorskiego z dnia 2 listopada 2004 r. w sprawie Wdeckiego Parku Krajobrazowego (Dz. Urz. z 2004 r. Nr 111, poz. 1888). Łączna powierzchnia wynosi 19 177,24 ha. Częściowo położony jest na terenie powiatu świeckiego w tym w gminie Lniano. Posiada wyznaczoną otulinę o powierzchni 4 609,15 ha w tym również na terenie gminy Lniano. Objęty został ochroną ze względu na wartości przyrodnicze, historyczne i kulturowe oraz walory krajobrazowe w celu zachowania, popularyzacji tych wartości w warunkach zrównoważonego rozwoju. Park nie posiada planu ochrony.

5.9.2. Obszar chronionego krajobrazu

Na terenie gminy Lniano wyznaczony został obszar chronionego krajobrazu utworzony na podstawie Rozporządzenia nr 9/1991 Wojewody Bydgoskiego z dnia 14 czerwca 1991 r. w sprawie utworzenia 22 obszarów krajobrazu chronionego w województwie bydgoskim (Dz. Urz. Woj. Bydg. z dnia 10 września 1991 r. Nr 17, poz. 127).
Śliwicki OChK - powierzchnia obszaru wynosi 27 433,8 ha; częściowo położony jest na terenie powiatu świeckiego w tym w granicach gminy Lniano (2 114,31 ha). Jest to jeden z większych obszarów chronionych położonych na terenie Borów Tucholskich. Dominuje krajobraz równiny sandrowej z pagórkami morenowymi i nielicznymi wydmami. Występują bardzo dobre warunki dla zbierania runa leśnego. Walory rekreacyjne obniża jednak niewielki udział wód powierzchniowych. Na terenie Śliwickiego OChK znajduje się m.in rezerwat przyrody "Jezioro Martwe". Obecnie obowiązuje Uchwała

Nr XXIII/343/20 Sejmiku Województwa Kujawsko-Pomorskiego z dnia 22 czerwca 2020 r. w sprawie Śliwickiego Obszaru Chronionego Krajobrazu (Dz. Urz. Woj Kuj.-Pom. z 2020 r. poz. 3284).

5.9.3. Zespół przyrodniczo-krajobrazowy

Istniejący obszar utworzony został na podstawie Rozporządzenia Nr 14/97 Wojewody Bydgoskiego z dnia 14 kwietnia 1997 r. w sprawie uznania za zespół przyrodniczo - krajobrazowy na terenie województwa bydgoskiego (Dz. Urz. Woj. Bydg. z 1997 r. Nr 16, poz. 79).
Dolina Rzeki Ryszki – powierzchnia - 358,41 ha, częściowo położony na terenie gminy Lniano. Dolina rzeki Ryszki wcięta w równinę sandrową Borów Tucholskich, zróżnicowana pod względem florystyczno - fitosocjologicznym. Otoczenie rzeki stanowią dobrze zachowane zbiorowiska leśne, torfowisko wysokie oraz ekstensywnie używane łąki.

5.9.4. Pomniki przyrody

Zgodnie z danymi Centralnego Rejestru Form Ochrony Przyrody (CRFOP) na terenie gminy Lniano znajduje się 21 pomników przyrody (według danych GUS 20 sztuk). Są to pojedyncze drzewa oraz grupy drzew.

5.9.5. Użytki ekologiczne

Zgodnie z danymi Centralnego Rejestru Form Ochrony Przyrody (CRFOP) na terenie gminy Lniano znajduje się 29 użytków ekologicznych o łącznej powierzchni 32,05 ha.

5.9.6. Obszary Natura 2000

Europejska Sieć Ekologiczna Natura 2000 jest systemem ochrony zagrożonych składników różnorodności biologicznej kontynentu europejskiego, wdrażanym od 1992 r. w sposób spójny pod względem metodycznym i organizacyjnym na terytorium wszystkich państw członkowskich Unii Europejskiej. Celem utworzenia sieci Natura 2000 jest zachowanie zarówno zagrożonych wyginięciem siedlisk przyrodniczych oraz gatunków roślin i zwierząt w skali Europy, ale też typowych, wciąż jeszcze powszechnie występujących siedlisk przyrodniczych, charakterystycznych dla 9 regionów biogeograficznych. W Polsce występują 2 regiony: kontynentalny (96% powierzchni kraju) i alpejski (4% powierzchni kraju). Dla każdego kraju określa się listę referencyjną siedlisk przyrodniczych i gatunków, dla których należy utworzyć obszary Natura 2000 w podziale na regiony biogeograficzne.

Podstawą prawną tworzenia sieci Natura 2000 jest dyrektywa Rady 79/409/EWG z dnia 2 kwietnia 1979 r. w sprawie ochrony dzikich ptaków i dyrektywa Rady 92/43/EWG z dnia 21 maja 1992 roku w sprawie ochrony siedlisk przyrodniczych oraz dzikiej fauny i flory, która została zmieniona na Dyrektywę 2009/147/WE Parlamentu Europejskiego i Rady z dnia 30 listopada 2009 r. sprawie ochrony dzikiego ptactwa. Przepisy zostały przetransponowane do polskiego prawa, głównie do ustawy z dnia 16 kwietnia 2004 r. o ochronie przyrody (t. j. Dz. U. z 2024 r., poz. 1478 ze zm.). Dla obszarów specjalnej ochrony ptaków obowiązuje rozporządzenie Ministra Środowiska z dnia 12 stycznia 2011 r. w sprawie obszarów specjalnej ochrony ptaków (Dz. U. z 2011 r. Nr 25, poz. 133 ze zm.).

Sieć Natura 2000 tworzą dwa typy obszarów: obszary specjalnej ochrony ptaków (PLB) oraz specjalne obszary ochrony siedlisk (PLH).

Na terenie gminy Lniano występuje fragment obszaru specjalnej ochrony ptaków PLB220009 Bory Tucholskie.

PLB220009 Bory Tucholskie – Obszar o całkowitej powierzchni – 322 535,8 ha. Częściowo położony jest na terenie powiatu świeckiego (o powierzchni 46 421 ha) w tym w granicach gminy Lniano (3 749,6 ha). Utworzony został na podstawie Rozporządzenie Ministra Środowiska z dnia 5 września 2007 r. zmieniające rozporządzenie w sprawie obszarów specjalnej ochrony ptaków Natura 2000 (Dz. U. Nr 179, poz. 1275) i Rozporządzenie Ministra Środowiska z dnia 12 stycznia 2011 r. w sprawie obszarów specjalnej ochrony ptaków (Dz. U. Nr 25, poz. 133).

Obszar Borów Tucholskich obejmuje wschodnią część makroregionu Pojezierza Południowo-Pomorskiego. W jego skład wchodzą następujące mezoregiony: Bory Tucholskie, wschodnia część Równiny Charzykowskiej, północno-wschodnia część Pojezierza Krajeńskiego, północna część Doliny Brdy oraz północna część Wysoczyzny Świeckiej. Obszar jest dość jednolitą równiną sandrową, rozciętą dolinami Brdy i Wdy oraz urozmaiconą licznymi jeziorami, oczkami wodnymi i wzniesieniami o

charakterze moreny dennej. Dominują siedliska leśne, przede wszystkim bory sosnowe. Typowy obszar młodoglacjalny, obejmujący w większości jałowe piaski. Rzeźba terenu ostoi jest urozmaicona, występują tu wysoczyzny i rozległe wzgórza, liczne pagórki oraz doliny i rynny. Sieć wodna jest silnie rozwinięta (wody zajmują ok. 14% powierzchni). Ostoję odwadnia rzeka Brda wraz ze swymi licznymi dopływami, z których najważniejszym jest Zbrzyca. Wiele rzek charakteryzuje duży spadek i silny prąd. Wśród jezior liczne są jeziora przepływowe połączone z systemem wodnym Brdy; sporo jest jezior oligotroficznych i mezotroficznych, nieliczne są eutroficzne, a torfowiskom towarzyszą dystroficzne. W sumie jest ok. 60 jezior; największe Charzykowskie - 1363 ha, zaś najgłębsze Ostrowite - 43 m. Lasy (ok. 70% obszaru) to głównie bory świeże, ale także bagienne i suche; występują też grądy, lasy bukowo-dębowe, łęgi i olsy. Liczne torfowiska. Grunty orne, łąki i pastwiska pokrywają ok. 15% terenu. Ostoję odwadnia rzeka Brda wraz ze swymi licznymi dopływami, z których najważniejszym jest Zbrzyca. Wiele rzek charakteryzuje duży spadek i silny prąd.

W ostoi występuje co najmniej 28 gatunków ptaków z Załącznika I Dyrektywy Ptasiej, 6 gatunków z Polskiej Czerwonej Księgi (PCK). Gniazduje tu 107 gatunków ptaków. W okresie lęgowym obszar zasiedla co najmniej 1% populacji krajowej (C3 i C6) następujących gatunków ptaków: bielik (PCK), kania czarna (PCK), kania ruda (PCK), podgorzałka (PCK), puchacz (PCK), rybitwa czarna, rybitwa rzeczna, zimorodek, żuraw, gągoł, nurogęś, tracz długodzioby (PCK); w stosunkowo wysokim zagęszczeniu (C7) występuje błotniak stawowy. W okresie wędrówek występuje co najmniej 1% populacji szlaku wędrownego (C2) łabędzia krzykliwego (do 400 osobników) i żurawia (do 1800 osobników na noclegowisku). Największe w skali regionu skupienie jezior lobeliowych. Bogata lichenoflora. Dobrze zachowane torfowiska i zbiorowiska leśne. Stanowiska licznych gatunków rzadkich i zagrożonych, w tym gatunków reliktowych.

Największym zagrożeniem dla wydzielonego obszaru wskazuje się: tereny zabudowane, infrastrukturę sportową i rekreacyjną oraz sporty i różne formy czynnego wypoczynku rekreacji, uprawiane w plenerze.

Posiada opracowany plan zadań ochronnych na podstawie Zarządzenia Regionalnego Dyrektora Ochrony Środowiska w Gdańsku i Regionalnego Dyrektora Ochrony Środowiska w Bydgoszczy z dnia 31 marca 2015 r. w sprawie ustanowienia planu zadań ochronnych dla obszaru Natura 2000 Bory Tucholskie PLB220009 (Dz. Urz. Woj. Kuj. Pom. poz. 1183 z 2015 r.) zmienione Zarządzeniem Regionalnego Dyrektora Ochrony Środowiska w Gdańsku i Regionalnego Dyrektora Ochrony Środowiska w Bydgoszczy z dnia 27 czerwca 2022 r. zmieniające zarządzenie w sprawie ustanowienia planu zadań ochronnych dla obszaru Natura 2000 Bory Tucholskie PLB220009 (Dz. Urz. Woj. Kuj.-Pom. poz. 2612).

Rysunek 13 Obszar Natura 2000 na terenie gminy Lniano

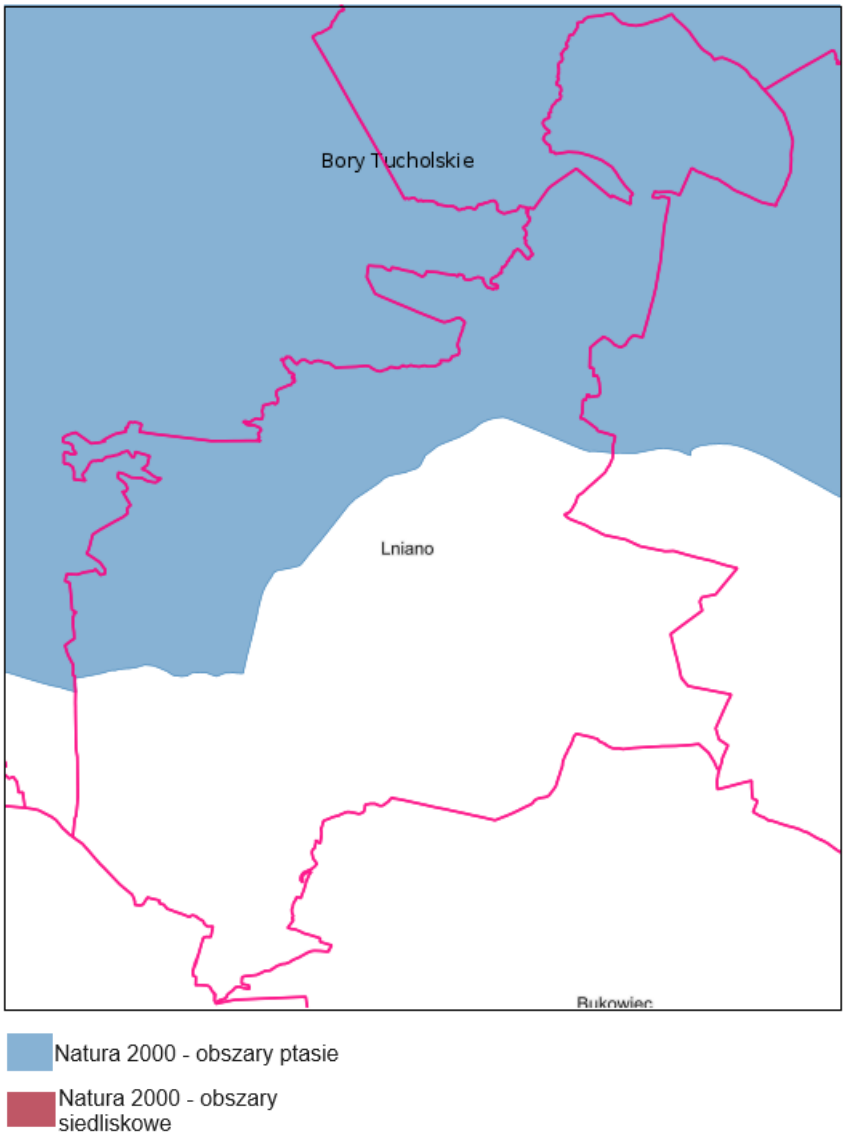

Źródło: https://mapy.geoportal.gov.pl/

5.9.7. Inne obszary cenne przyrodniczo

Północno-zachodnia część gminy położona jest w zasięgu korytarza ekologicznego o randze międzynarodowej tzw. głównego korytarza północnego GKPn-16 Bory Tucholskie, przez zachodnią część gminy przebiega granica regionalnego korytarza ekologicznego Bory Tucholskie – Dolina Noteci, natomiast niewielki skrawek w północnej części gminy leży w zasięgu korytarza Dolina Dolnej Wdy KPn-16B. Korytarze ekologiczne wyznaczone zostały przez IBS PAN w 2012 r. dla swobodnej migracji zwierząt. Zachowanie korytarzy ekologicznych zapewnia ciągłość między obszarami prawnie chronionymi. Granice korytarzy ekologicznych, w większości przypadków, pokrywają się z granicami rozległych kompleksów leśnych, które w koncepcji przebiegu korytarzy ekologicznych na terenie Polski są uznane (w przypadku spełnienia odpowiednich kryteriów funkcjonalno-przestrzennych) za tzw. obszary węzłowe (OW). Obszary węzłowe są terenami, które duże drapieżniki są w stanie stale zasiedlać, a nie wykorzystywać je jedynie jako miejsca okresowego pobytu w trakcie migracji. Wykazana potrzeba uwzględniania korytarzy ekologicznych w procesie planowania przestrzennego powinna skutkować ich włączeniem do dokumentów planistycznych sporządzanych na różnych poziomach.

Korytarze ekologiczne powinny być traktowane jako elementy sieci ekologicznych. Wśród działań mających na celu ich ochronę wskazane jest uwzględnianie w planach ogólnych oraz w miejscowych planach zagospodarowania przestrzennego odpowiednich zapisów zapewniających warunki utrzymania równowagi przyrodniczej i racjonalną gospodarkę zasobami środowiska w celu umożliwienia migracji gatunków roślin, grzybów i zwierząt.

Rysunek 14 Korytarz ekologiczny na terenie gminy Lniano

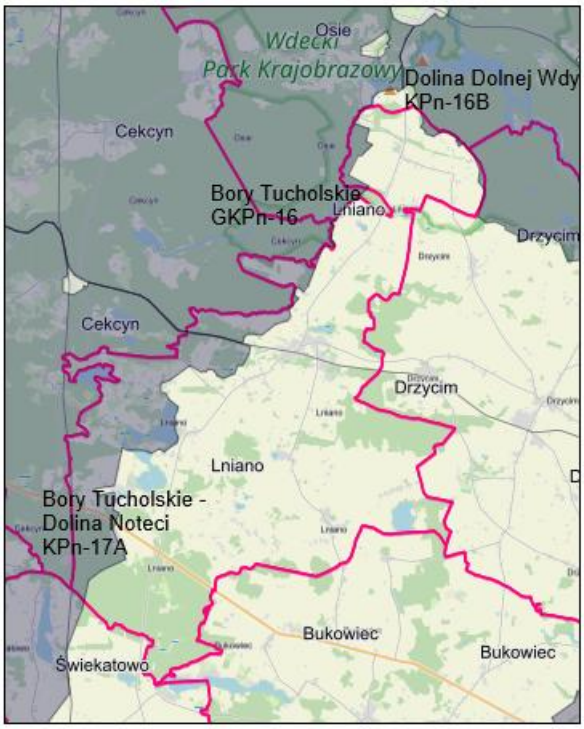

Źródło: https://mapa.korytarze.pl/

Powiat świecki położony jest w obrębie utworzonego w 2010 r. przez UNESCO największego w Polsce Rezerwatu Biosfery Bory Tucholskie. Celem ich tworzenia jest ochrona różnorodności biologicznej oraz umożliwienie obserwowania zmian ekologicznych w skali całej planety. Powołuje się je by promować i pokazywać zrównoważony związek pomiędzy człowiekiem i biosferą. Przyjęcie do elitarnej sieci rezerwatów biosfery jest potwierdzeniem, że dany teren godny jest ochrony nie tylko w skali kraju, ale także w skali światowej.

Powierzchnia całkowita Rezerwatu Biosfery Bory Tucholskie wynosi ok. 320 tys. ha. Swoją powierzchnią obejmuje gminy z województwa pomorskiego i kujawsko-pomorskiego. Podzielony jest na trzy strefy: rdzenną, buforową i tranzytową. W skład strefy buforowej i tranzytowej wchodzi m.in. gmina Lniano. Nadanie temu obszarowi międzynarodowej rangi, marki rozpoznawalnej na całym świecie z pewnością przyczyni się do promocji Borów Tucholskich jako obszaru, na którym rozwój ekonomiczny idzie w parze z ochroną przyrody, krajobrazu i dziedzictwa kulturowego w myśl szeroko pojętego zrównoważonego rozwoju.

Rysunek 15 Zasięg i położenie Rezerwatu Biosfery Bory Tucholskie

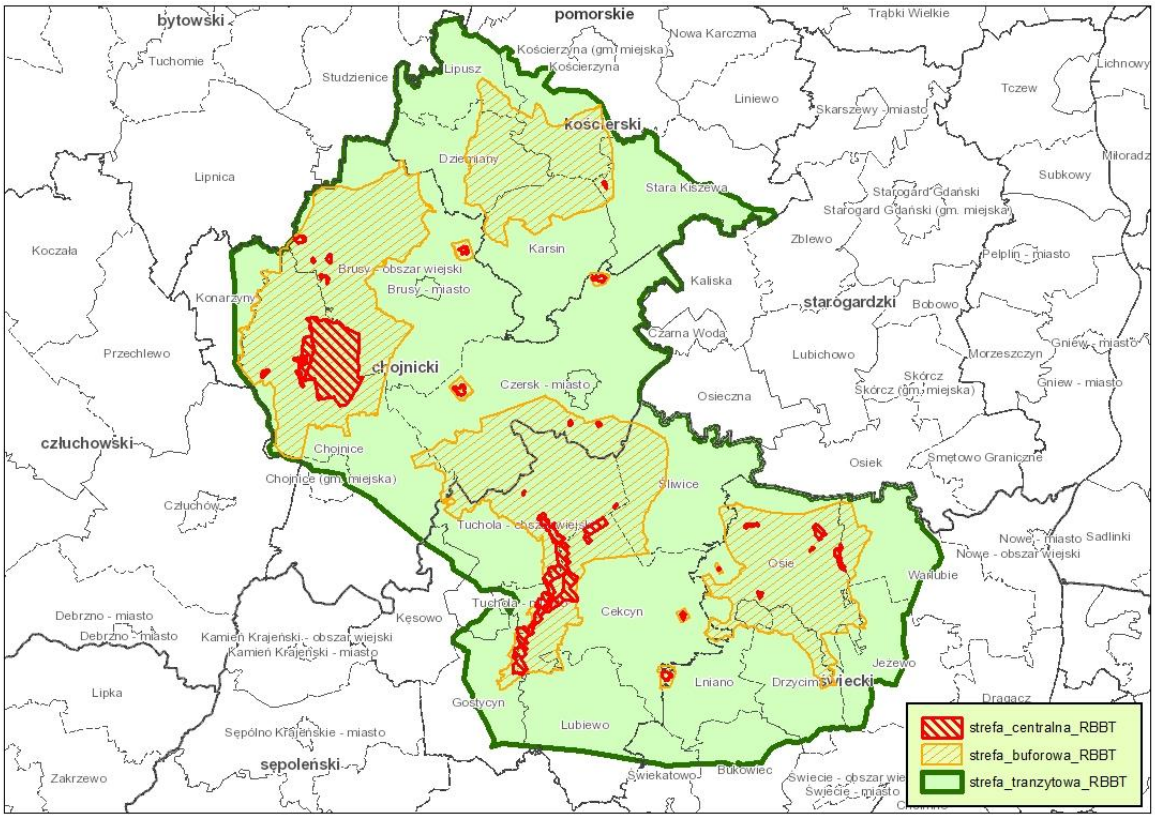

Źródło: https://pnbt.gov.pl/rezerwat-biosfery-bory-tucholskie

5.9.8. Tereny zielone

Ważną rolę w otwartym krajobrazie, zwłaszcza na terenach o mniejszej lesistości, odgrywają: zadrzewienia śródpolne, przydrożne, zieleń przywodna, zieleń parkowa, cmentarna, zieleńce, sady i ogrody przydomowe, które spełniają nie tylko funkcję krajobrazową, ale także ochronną. Wpływają na kształtowanie lokalnego klimatu obszarów, na których występują i oprócz niewątpliwymi walorami przyrodniczo-krajobrazowymi zieleń ta ma znaczenie mikroklimatyczne, wiatrochronne i glebochronne. Działają jako naturalne chłodziwo, absorbując ciepło i pomagając utrzymać zachowanie odpowiedniej temperatury. Pomagają w utrzymaniu żyzności gleby oraz zabezpieczeniu jej przed erozją i powodzią. Tereny zielone stanowią naturalne środowisko dla wielu gatunków roślin, zwierząt i owadów, co przyczynia się do ochrony bioróżnorodności. Są również doskonałym miejscem do odpoczynku, rekreacji i aktywności fizycznej, co korzystnie wpływa na zdrowie psychiczne i fizyczne ludzi. Tereny zielone sprawiają, że miasta i osiedla są bardziej atrakcyjne wizualnie, co podnosi jakość życia mieszkańców.

Na terenie gminy (wg BDL GUS z 2023 r.) znajduje się łącznie 7,40 ha terenów zielonych, w tym: 5 zieleńców o powierzchni 6 ha i 4 cmentarze o powierzchni 1,4 ha.

5.9.9. Audyt krajobrazowy

Zgodnie z art.13 ustawy z dnia 24 kwietnia 2015 r. o zmianie niektórych ustaw w związku z ze wzmocnieniem narzędzi ochrony krajobrazu (Dz. U. z 2015 r. poz. 774 ze zm.) sejmiki poszczególnych województw uchwalają audyty krajobrazowe. Audyt krajobrazowy jest opracowaniem o funkcji poznawczej i edukacyjnej sporządzanym na poziomie regionalnym. Pozwala uzyskać wiedzę o krajobrazach występujących na obszarze województwa, ich cechach charakterystycznych, ich wartościach i potrzebach ochrony. Poprzez sformułowane rekomendacje i wnioski w audycie krajobrazowym wskazuje się na sposoby kształtowania krajobrazów w celu przeciwdziałania utracie ich walorów. Rekomendacje stanowią także swego rodzaju dobre praktyki gospodarowania przestrzenią. Audyt krajobrazowy nie skupia się tylko i wyłącznie na terenach objętych ochroną przyrody, ale dotyczy również parków kulturowych, obiektów znajdujących się na listach Światowego Dziedzictwa UNESCO lub obszarów i obiektów proponowanych do umieszczenia na tych listach. Wdrażanie Audytu w

szczególności w gminnych dokumentach planistycznych pozwoli z jednej strony na ochronę zachowanych dotąd walorów, a z drugiej strony na minimalizowanie zagrożeń i negatywnych przekształceń, które już nastąpiły w przestrzeni. Audyt krajobrazowy obok Planu zagospodarowania przestrzennego województwa jest podstawowym aktem planowania przestrzennego szczebla regionalnego.

Audyt krajobrazowy województwa kujawsko-pomorskiego został przyjęty Uchwałą Nr LXI/851/23 Sejmiku Województwa Kujawsko-Pomorskiego z dnia 25 września 2023 r. Metodyka audytu krajobrazowego skupia się na ochronie krajobrazów priorytetowych oraz terenów objętych ochroną przyrody. Samorząd województwa kujawsko-pomorskiego intensyfikuje działania na rzecz ochrony krajobrazu, szczególnie tradycyjnych wiejskich krajobrazów rolniczych oraz terenów o najwyższych klasach bonitacyjnych, które powinny być chronione przed chaotyczną zabudową i przekształceniem na cele nierolnicze. Ochronie podlegają również tereny bagienno-łąkowe, mokradła i nieużytki, które są istotne dla retencji wód oraz bioróżnorodności. Dodatkowo, samorząd wprowadził rekomendacje dotyczące wprowadzania zieleni izolacyjnej wzdłuż szlaków komunikacyjnych.

Na terenie gminy Lniano wyznaczono 15 krajobrazów priorytetowych, w skład których wchodzą: jeziora bagienno-łąkowe – głównie bezleśne, krajobrazy leśne z przewagą siedlisk borowych oraz leśne z przewagą siedlisk lasowych, krajobrazy wiejskie: z przewagą mozaikowo rozmieszczonych użytków rolnych tworzących małe pola, z przewagą mozaikowo rozmieszczonych użytków rolnych tworzących pola średniej wielkości, z przewagą wielkoobszarowych pól lub łąk i pastwisk, krajobrazy podmiejskie i osadnicze: miejscowości o zwartej, wielorzędowej zabudowie o charakterze wiejskim oraz krajobraz wodno-gospodarczy: duży sztuczny zbiornik wodny o różnych funkcjach.

5.9.10. Cele w zakresie ochrony przyrody

Zagrożeniem dla przyrody jest silna urbanizacja, komunikacja lub intensywne rolnictwo powodujące postępującą degradację przyrody, zubożenie składu gatunkowego i fragmentację siedlisk. Niekorzystne zmiany liczebności i składu gatunków roślin i zwierząt wynikają najczęściej z wadliwego zarządzania przestrzenią: szybkiego, niekontrolowanego rozwoju miast i mniejszych miejscowości, osadnictwa rozprzestrzeniającego się w obrębie terenów wartościowych przyrodniczo lub w ich bezpośrednim sąsiedztwie, przecinania korytarzy ekologicznych przez infrastrukturę transportową, unifikacji i ubożenia krajobrazów. Istotne są także zmiany w rolnictwie – zarówno intensyfikacja upraw w kierunku rolnictwa wielkopowierzchniowego, jak i zaniechanie tradycyjnego użytkowania rolniczego prowadzą do zaniku ekosystemów związanych z tradycyjną gospodarką rolną i utraty tradycyjnych krajobrazów rolniczych, stanowiących siedlisko wielu gatunków.

Niewątpliwie zagrożeniem dla przyrody stanowią zmiany klimatyczne. Wzrost temperatury, zmiany w opadach oraz ekstremalne zjawiska pogodowe wpływają na ekosystemy, zmieniając naturalne siedliska i warunki życia dla wielu gatunków roślin i zwierząt.

Różnorodność biologiczna stanowi dziedzictwo, a jej zachowanie jest warunkiem zapewnienia dostępu do bogactwa przyrody dla przyszłych pokoleń. Zaburzenie stabilności ekosystemów może doprowadzić do wielopłaszczyznowych negatywnych skutków dla gospodarki i społeczeństwa. Działalność człowieka, w tym urbanizacja, rolnictwo intensywne i wylesianie, prowadzi do utraty siedlisk naturalnych i wyginięcia wielu gatunków.

Zagrożeniami dla przyrody są również: zanieczyszczenie powietrza, zanieczyszczenia wód powierzchniowych, zła gospodarka wodna, która prowadzi do obniżenia poziomu wód gruntowych, nielegalne wycinanie roślin, „dzikie wysypiska odpadów", kłusownictwo, nieprawidłowa gospodarka leśna, nadmierna presja turystyczna.

Problemem może być niedostateczna wiedza na temat stanu drzew pomnikowych, co może skutkować niewykonaniem niezbędnych prac pielęgnacyjnych i w konsekwencji doprowadzić do utraty walorów przyrodniczych.

W wielu miejscach na świecie w tym również w Polsce dramatycznie zmniejsza się liczebność i różnorodność owadów. Spadek ten wystąpił nawet w bardzo silnie urozmaiconym krajobrazie, zapewne bardziej odpornym na presję ze strony rolnictwa niż częste w pewnych regionach Polski tereny z wielkimi polami uprawnymi, pozbawionymi zadrzewień śródpolnych. Za wymieranie owadów odpowiedzialne są: sposób produkcji żywności - rolnictwo wielkoobszarowe, produkcja mięsa oraz urbanizacja, a co za tym idzie zmiany klimatu. Usuwa się ostoje, takie jak zadrzewienia śródpolne, mokradła, małe cieki, skarpy itd., a oprócz tego zmienia się chemizm środowiska (przez stosowanie nawozów) i bardzo często osusza tereny cenne przyrodniczo – podmokłe i wilgotne łąki czy mokradła. A ponadto kilka razy w ciągu sezonu wegetacyjnego wybija się na polu wszystko lub większość tego co nie jest rośliną uprawną: owady insektycydami, a rośliny towarzyszące uprawom (czyli tzw. chwasty) – herbicydami. Nie tylko rolnictwo ma wpływ na owady. Zgubne dla owadów jest również lubowanie się

ludzi w "utrzymywaniu porządku": usuwanie zwalonych drzew, liści jesienią, koszenie traw przydrożnych.

Na przeciwnym biegunie stoją inwazyjne gatunki roślin i zwierząt. Gatunki obce, które rozprzestrzeniają się w Polsce, mogą zagrażać rodzimym ekosystemom i gatunkom, konkurując z nimi o zasoby.

Zagrożeniem dla lasów jest wjeżdżanie na ich teren pojazdami terenowymi: quadami oraz samochodami i motocyklami typu „offroad". Niszczone jest w ten sposób poszycie leśne, młode nasadzenia oraz uruchamiane trudno odwracalne procesy erozyjne. Płoszona jest również zwierzyna leśna.

Działania

Jednym z priorytetów Polityki Ekologicznej Państwa 2030 jest ochrona dziedzictwa przyrodniczego Polski m.in. poprzez podejmowanie działań mających na celu poprawę stanu różnorodności biologicznej i pełniejsze powiązanie jej ochrony z rozwojem społecznym i gospodarczym kraju, w tym doskonalenie systemu ochrony przyrody, zachowanie i przywracanie siedlisk przyrodniczych oraz populacji zagrożonych gatunków, utrzymanie i odbudowę funkcji ekosystemów będących źródłem usług dla człowieka. Należy dążyć do umocnienia systemu ochrony przyrody, w tym usprawnić zarządzanie siecią Natura 2000.

Należy kontynuować proces planowania zadań ochronnych lub tworzenia planów ochrony dla wymagających tego form ochrony przyrody, ponadto należy doskonalić system ocen oddziaływania inwestycji na środowisko. Zlikwidowanie przyczyn utraty zasobów różnorodności biologicznej, wynikających z działań społecznych i gospodarczych, wymaga spójnej polityki i bardziej efektywnego włączenia różnorodności biologicznej do głównego nurtu całej sfery działalności Państwa, w tym do wszystkich sektorów, zwłaszcza takich jak rolnictwo, leśnictwo, rybołówstwo i gospodarka wodna, które w sposób bezpośredni i pośredni wpływają na stan zasobów różnorodności biologicznej.

Konieczne jest również dostosowanie norm systemu planowania i zagospodarowania przestrzennego oraz wprowadzenie zmian w zarządzaniu obszarami objętymi ochroną. Działania do realizacji zaplanowane w ramach Polityki Ekologicznej Państwa (PEP) będą ukierunkowane przede wszystkim na zahamowanie spadku różnorodności biologicznej. Wsparcie uzyskają przedsięwzięcia związane z zachowaniem różnorodności biologicznej, rozwojem błękitno-zielonej infrastruktury oraz projekty dotyczące ochrony in-situ lub ex-situ zagrożonych gatunków i siedlisk przyrodniczych.

Występujące w obrębie gminy obszary cenne przyrodniczo pod względem występowania rzadkich gatunków roślin i zwierząt również wymagają podejścia planistycznego, aby nie utraciły swych wartości przyrodniczych.

Stan drzew będących pomnikami przyrody winien być zdiagnozowany, a drzewa w zależności od potrzeb poddane zabiegom pielęgnacyjnym, zapewniającym ich utrzymanie w odpowiednim stanie fitosanitarnym. W dalszym ciągu należy utrzymać, ale też wzbogacić o nowe obszary zieleni urządzonej, zwłaszcza wzdłuż ulic i dróg, a także poza granicami miejscowości.

Ważnym zadaniem jest również ochrona ekspozycji panoram miejscowości poprzez wytyczanie i zachowywanie osi widokowych i widoków sylwet miejscowości.

Rozwiązanie problemu z wymieraniem owadów jest trudne i kosztowne. Można je rozwiązać poprzez ograniczenie i zakazy stosowania insektycydów, a także stworzenia instrumentów wspierających restytucję ekosystemów w tym przywrócenie terenów mokradeł nadrzecznych, gdzie na niewielkich stosunkowo obszarach skumulowane są liczne usługi ekosystemowe: retencja wody, wiązanie węgla, oczyszczanie wód powierzchniowych i zabezpieczanie przed eutrofizacją. Jest tam ogromne bogactwo owadów wodnych i lądowych, a jednocześnie to tarliska ryb, szlaki migracji ptaków itp. Jeśli nie ma nad rzeką upraw, którym grozi podtopienie, to i nie ma konieczności powstrzymywania tych podtopień. Można odtwarzać tereny zalewowe, zatrzymać prostowanie i pogłębianie rzek, czy tzw. "prace utrzymaniowe". Należy również zadbać o pozostawienie obrzeży pól przyrodzie. Tak samo ważną rolę co mokradła pełnią zadrzewienia i zakrzewienia śródpolne na terenach rolniczych. Przyrodnicy rekomendują tylko 2-3% powierzchni na tego typu obrzeża, to warunek konieczny powodzenia w zachowaniu czegokolwiek innego niż rośliny uprawne.

Przy nasadzeniach zieleni miejskiej i przydrożnej szczególną uwagę należy zwrócić na sadzone gatunki roślin. Wprowadzanie do środowiska przyrodniczego i przemieszczanie w nim gatunków obcych, jest co do zasady zakazane. Należy mieć na uwadze, że każdy gatunek obcy może w przyszłości stać się gatunkiem zagrażającym rodzimej bioróżnorodności. W odniesieniu do drzew status inwazyjnych zyskały w ostatnich dziesięcioleciach np. jesion pensylwański, dąb czerwony, a regionalnie i lokalnie także bożodrzew gruczołowaty, wiązowiec zachodni czy orzech włoski. Mianem „gatunków zakazanych" określono gatunki wymienione w rozporządzeniu Rozporządzenie Rady Ministrów z dnia 9 grudnia 2022 r. w sprawie listy inwazyjnych gatunków obcych stwarzających zagrożenie dla Unii i listy inwazyjnych gatunków obcych stwarzających zagrożenie dla Polski, działań zaradczych oraz środków mających na celu przywrócenie naturalnego stanu ekosystemów (Dz.U. z 2022 r. poz. 2649).

5.10. Ochrona i zrównoważony rozwój lasów

Powierzchnia lasów położonych na terenie gminy Lniano (wg danych GUS) wynosi 2 360,59 ha, stanowiąc 26,7% powierzchni gminy. Dla porównania, lesistość powiatu wynosi 35,5%, a województwa kujawsko-pomorskiego 23,5%. Gmina Lniano pod względem zalesieni zajmuje szóste miejsce w powiecie.

Tabela 34 Zmiany powierzchni leśnych w gminie Lniano w latach 2020-2024

Gmina Lniano	Jedn.	2020	2021	2022	2023	2024
powierzchnia lasów	ha	2 365,45	2 365,45	2 365,46	2 365,63	2 360,59
lesistość	%	26,8	26,8	26,8	26,8	26,7

Źródło: BDL GUS 2024

Większa część gruntów leśnych jest własnością Skarbu Państwa. Do prywatnych właścicieli należy 431,36 ha gruntów leśnych. Nadzór nad gospodarką leśną w lasach niestanowiących własności Skarbu Państwa sprawuje Starosta, który gospodarkę leśną prowadzi na podstawie uproszczonego planu urządzenia lasu lub inwentaryzacji stanu lasu. Na podstawie zawartych porozumień Starosta powierza nadleśnictwom nadzór nad gospodarką leśną dla lasów niestanowiących własności Skarbu Państwa.

Obszar gminy leży w granicach Regionalnej Dyrekcji Lasów Państwowych w Toruniu, w granicach Nadleśnictw: Zamrzenica i Trzebciny.

Głównym gatunkiem lasotwórczym jest sosna pospolita – 95% obszaru leśnego. Niewielką domieszkę stanowi brzoza - 1,8% udziału, dąb – 1,1 %, olsza czarna - 1,0% i świerk - 5%. Fragmentarycznie rozwija się podszyt z jarzębiną, jałowcem i kruszyną.

Na obszarze Nadleśnictwa Trzebciny wydzielony został Leśny Kompleks Promocyjny "Bory Tucholskie", który obejmuje południowo-wschodnią część regionu Borów Tucholskich, największego zwartego obszaru leśnego w kraju i zajmuje łączną powierzchnię 84 tys. ha. Obszar LKP „Bory Tucholskie" charakteryzuje się naturalnymi (lub zbliżonymi do naturalnych) układami przyrodniczymi o wyjątkowych walorach. Do najciekawszych należą liczne malownicze jeziora wytopiskowe, urozmaicona rzeźba terenu, urokliwy odcinek Brdy, liczne strumienie i źródliska oraz duże bogactwo flory i fauny.

Na terenie gminy Lniano 204 ha (8,6%) lasów pełni rolę lasów ochronnych (wodochronnych i glebochronnych). Status lasów ochronnych przekłada się na proekologiczne ograniczenia w zakresie ich zagospodarowania.

Nadleśnictwa w ramach swej działalności prowadzi zalesienia i odnowienia lasów. Efektem prowadzonych zalesień jest powstanie nowej uprawy leśnej. Zalesiając wprowadzany jest las na grunt, który wcześniej lasem nie był. Zalesienie gruntów zwłaszcza niskich klas bonitacyjnych podnosi ich wartość ekonomiczną, zwiększa udział lasów, a ściśle określone sposoby zakładania upraw leśnych i dobór gatunków drzew, wpływają korzystnie na zwiększenie bioróżnorodności.

Prace odnowieniowe polegają na ponownym wprowadzeniu roślinności leśnej na gruncie będącym niedawno również lasem.

W latach 2021-2024 Nadleśnictwa nie prowadziły zalesień na terenie gminy, natomiast odnowienia lasów objęły powierzchnię ponad 116 ha.

Tabela 35 Powierzchnia odnowień lasów na terenie gminy Lniano

Powierzchnia odnowień [ha]				
Nadleśnictwo	**2021**	**2022**	**2023**	**2024**
Trzebciny	0	0,5	4,66	5,57
Zamrzenica	18,6	23,63	33,61	29,71
Razem	**18,6**	**24,13**	**38,27**	**35,28**

Źródło: Nadleśnictwa

5.10.1. Zagrożenia dla lasów

Lasy oddziałują na rozmiar retencji naturalnej w zlewniach, zatrzymując wody opadowe. Poziom lesistości ma istotny wpływ na bilans wodny terenu. Lasy są istotnym elementem stabilizacji klimatu globalnego oraz lokalnego, ponieważ pochłaniają dwutlenek węgla. Pomimo pozytywnego krajowego trendu, osiągnięcie wartości docelowej zalesienia 30% powierzchni kraju może być zagrożone z powodu

malejącej powierzchni dostępnych gruntów do zalesień. Lasy zagrożone są skutkami zmian klimatu ze strony zwiększonego ryzyka wystąpienia pożarów. Wpływ zmian klimatu może wpłynąć na skład gatunkowy drzewostanów oraz ich kondycję. Osłabione drzewa będą bardziej podatne na uszkodzenia od wiatru oraz częściej pojawiających się huraganów.

Największe oddziaływanie na środowisko przyrodnicze związane jest z działalnością człowieka. Osobny problem stanowi nielegalne pozyskiwanie drewna na opał, choinek i stroiszu oraz nielegalna zrywka wartościowych drzew na cele tartaczne (tarcica, okleiny). Drzewa są niekiedy niszczone poprzez nacinanie ich kory. Poważny problem stanowi także zaśmiecanie lasów przez okolicznych mieszkańców i turystów, powstawanie dzikich wysypisk śmieci i odpadów pobudowanych.

Zagrożeniem dla składu gatunkowego drzew stanowią szkodniki i pasożyty, które wywołują choroby, przede wszystkim w przypadku posadzonych monokultur, które sprzyjają ich rozprzestrzenianiu. W ostatnich latach wzrosła ilość drzew zasiedlonych przez kornika ostrozębnego (Ips acuminatus) oraz jemiołę rozpierzchła (Viscum album ssp. austriacum) – często spotykana na sośnie. Jemioły samodzielnie przeprowadzają fotosyntezę, a od gospodarza – drzewa, pobierają wodę wraz z solami mineralnymi. Szkodliwy wpływ jemioły na drzewa uwydatnia się w przypadku masowego opanowania. Obecność jemioły może zakłócić gospodarkę wodną drzew (przez zwiększenie transpiracji) i przyczynić się tym do silnego osłabienia drzew, doprowadzają do szybkiego zamierania całych drzewostanów. Aby zapobiec tym zjawiskom, do zalesień wprowadza domieszki innych gatunków drzew.

Negatywny wpływ na drzewa ma niewątpliwie zanieczyszczenie powietrza, które niszczy tkanki roślin lub wpływa na ograniczenie fotosyntezy. W większym stopniu dotyka ono drzew iglastych. Jego wpływ jest większy w pobliżu tras komunikacyjnych oraz ośrodków przemysłowych.

Wypalanie traw w pobliżu lasów to kolejne zagrożenie. Innym zagrożeniem jest niewłaściwa gospodarka leśna tzn. pozyskanie drewna w ilości przekraczającej możliwości produkcyjne drzewostanu, gospodarka rabunkowa oraz nielegalne wycinki drzewostanów pod działalność deweloperska (usuwanie całych drzewostanów) czy ruch turystyczny.

Nie bez znaczenia będzie wpływ zmian klimatu na skład gatunkowy drzewostanów oraz ich kondycję. Osłabienie drzewostanów obserwowane jest na terenie całego kraju. Drzewa będą bardziej podatne na uszkodzenia powodowane wiatrem. Wskazane jest podjęcie dalszych działań na rzecz zrównoważonej gospodarki leśnej, zapewnienia dostatecznej ilości wody w lasach oraz ewentualnej przebudowy składu gatunkowego lasów.

Działania

Cele w zakresie ochrony lasów w Polsce obejmują szereg działań dążących do zachowania i poprawy stanu ekosystemów leśnych oraz ich funkcji ekologicznych, gospodarczych i społecznych. Zachodzące zmiany klimatyczne nie będą sprzyjać ekosystemom leśnym. Ze względu na szczególną rolę lasów w kształtowaniu klimatu oraz układów przyrodniczych, wyzwaniem w kolejnych latach będzie prowadzenie gospodarki leśnej zmierzającej do przebudowy drzewostanów oraz wspierania ich odporności, przeciwdziałania fragmentacji zwartych drzewostanów oraz sukcesywne powiększanie powierzchni zalesionej w regionie.

Kluczowe w zakresie gospodarki leśnej będzie zrównoważona gospodarka leśna oraz promowanie praktyk leśnych, które zapewniają trwałość lasów, równocześnie umożliwiając pozyskiwanie drewna i innych produktów leśnych. Ponadto istotna jest ochrona różnorodności gatunków roślin i zwierząt, a także zachowanie siedlisk leśnych, przeciwdziałanie nielegalnej wycince, pożarom, chorobom oraz szkodnikom, które mogą zagrażać zdrowiu i funkcjonowaniu lasów, zalesianie terenów nieleśnych oraz wspieranie naturalnych procesów odnawiania się lasów.

Ze względu na zwiększone narażenie na susze lasy pełnią funkcję w ochronie i regeneracji wód gruntowych oraz powierzchniowych.

Niezbędne jest promowanie wiedzy na temat znaczenia lasów oraz zaangażowania społeczności lokalnych w ochronę i zarządzanie lasami oraz zachowanie wartości kulturowych, historycznych oraz krajobrazowych związanych z lasami.

Cele te są realizowane poprzez różnorodne programy, strategie i regulacje prawne, zarówno na poziomie krajowym, jak i lokalnym.

5.11. Nadzwyczajne zagrożenia środowiska

Poważną awarią w rozumieniu ustawy Prawo ochrony środowiska jest zdarzenie, w szczególności emisja, pożar lub eksplozja, powstałe w trakcie procesu przemysłowego, magazynowania lub transportu, w których występuje jedna lub więcej niebezpiecznych substancji, prowadzące do natychmiastowego powstania zagrożenia życia lub zdrowia ludzi lub środowiska lub powstanie takiego zagrożenia z opóźnieniem.

Do potencjalnych zagrożeń mogących doprowadzić do sytuacji kryzysowych należy zaliczyć przede wszystkim:

- pożary;
- katastrofy, awarie i niekontrolowane przenikanie różnych substancji do środowiska naturalnego;
- transport kolejowy – ryzyko skażenia toksycznymi środkami przemysłowymi, tj. amoniakiem, chlorem, kwasem siarkowym, kwasem azotowym;
- transport drogowy i kolejowy – ryzyko skażenia przez rozszczelnienie cystern z substancjami ropopochodnymi i gazem płynnym oraz amoniakiem i chlorem;
- awarie urządzeń technicznych w zakładach przemysłowych;
- klęski żywiołowe, anomalie pogodowe (susze, huragany, intensywne opady, powodzie).

Na terenie gminy nie występują zakłady przemysłowe o dużym lub zwiększonym ryzyku wystąpienia awarii (ZDR i ZZR).

5.12. Adaptacja do zmian klimatu

W celu uniknięcia najpoważniejszych zagrożeń związanych ze zmianą klimatu, a zwłaszcza nieodwracalnych skutków na wielką skalę, globalne ocieplenie powinno zostać ograniczone do maksymalnie 2°C powyżej poziomu sprzed epoki przemysłowej.

Niezależnie od scenariuszy ocieplenia i skuteczności działań łagodzących, wpływ zmiany klimatu będzie w najbliższych dziesięcioleciach coraz bardziej odczuwalny ze względu na opóźnione skutki wcześniejszych i obecnych emisji gazów cieplarnianych. Biorąc pod uwagę szczególny charakter skutków zmiany klimatu na terytorium UE i ich szeroki zakres, środki w zakresie adaptacji muszą zostać podjęte na wszystkich poziomach – lokalnym, regionalnym i krajowym.

Konieczność opracowania strategii adaptacyjnej (Strategicznego Planu Adaptacyjnego) wynika ze stanowiska rządu przyjętego w dniu 19 marca 2010 roku przez Komitet Europejski Rady Ministrów jako wypełnienie postanowień dokumentu strategicznego Komisji Europejskiej – Białej Księgi [COM (2009) 147] ws. adaptacji do zmian klimatu. Zgodnie z tym stanowiskiem rządu Strategia obejmuje:

- przygotowanie do adaptacji sektorów najbardziej wrażliwych na zmiany klimatu, tj. rolnictwa i obszarów wiejskich; zasobów i gospodarki wodnej, strefy wybrzeża i obszarów morskich, zdrowia człowieka, zwierząt i roślin oraz niektórych sektorów gospodarczych;
- włączenie strategii adaptacyjnych do strategii i polityk społeczno-gospodarczych na poziomie kraju i regionów oraz sektorów, zwłaszcza do programów rozwoju regionalnego;
- wymianę informacji o wdrażanych przedsięwzięciach i zwiększanie świadomości społeczeństwa.

Wysiłki na rzecz dostosowania się do skutków zmian klimatu powinny być zatem podejmowane jednocześnie z realizowanymi działaniami ograniczającymi emisję gazów cieplarnianych. Właściwie dobrana paleta działań zmniejszających wrażliwość na zmiany klimatyczne będzie stanowić istotny czynnik stymulujący wzrost efektywności i innowacyjności gospodarki.

Istotą działań adaptacyjnych podejmowanych zarówno przez podmioty publiczne, jak i prywatne, poprzez realizację inwestycji w infrastrukturę i technologie, a także zmiany zachowań. Zmiany klimatu należy postrzegać jako potencjalne ryzyko, które powinno być brane pod uwagę przy tworzeniu planów inwestycyjnych.

Skutkiem ocieplania się klimatu jest wzrost występowania groźnych zjawisk pogodowych i katastrof naturalnych takich jak: powodzie, fale upałów, susze, nawalne deszcze i burze, silne wiatry, katastrofalne opady śniegu, fale mrozu, podnoszący się poziom mórz, sztormy, intruzja wód zasolonych.

Ocena wrażliwości i skutki zmiany klimatu na poszczególne sektory:

Rolnictwo

Rolnictwo należy do tych obszarów gospodarki, które są lub będą znacząco dotknięte negatywnymi skutkami zmiany klimatu. Większe ryzyko utraty plonów i pogorszenie ich jakości może spowodować zmniejszenie produkcji rolniczej, czego konsekwencją może być niestabilna sytuacja ekonomiczna w rolnictwie. Konieczne jest zatem z jednej strony zabezpieczenie gospodarstw przed skutkami występowania ekstremalnych zjawisk pogodowych wynikających ze zmian klimatu, z drugiej zaś strony wsparcie odbudowy zniszczonego w wyniku klęsk żywiołowych, niekorzystnych zjawisk klimatycznych lub katastrof, potencjału produkcyjnego.

Zasoby i gospodarka wodna

Zasoby wód powierzchniowych są szczególnie wrażliwe na warunki klimatyczne, przede wszystkim na wahania opadów i parowanie. W ostatnich latach odnotowano wzrost częstotliwości występowania wezbrań, a jednocześnie wyraźny wzrost odpływu i to zarówno w półroczu zimowym, jak i letnim.

Na terenie gminy Lniano nie wyznaczono obszarów zagrożonych powodzią.

Częstotliwość przepływów maksymalnych rzek o prawdopodobieństwie 1% (woda stuletnia) wzrosła dwukrotnie w latach 1981–2000 w porównaniu z latami 1961–1980. Średnia roczna liczba dni z pokrywą śnieżną w obu okresach prognostycznych wykazuje tendencję spadkową. Wyniki wszystkich analizowanych modeli klimatycznych symulują wzrost temperatury wody. W przemyśle, energetyce i gospodarce komunalnej wdrażanie mniej wodochłonnych technologii i bardziej efektywne wykorzystywanie zasobów spowoduje, że zużycie wody w tych sektorach będzie spadać. Jedynym sektorem, w którym średnie roczne potrzeby wodne wykazują stałą tendencję rosnącą jest rolnictwo. Wraz z rozwojem technicznym rolnictwa będzie rosła jego efektywność ekonomiczna, pociągając za sobą zwiększone zużycie wody. Potrzeby wodne są zróżnicowane regionalnie i są funkcją strategii rozwojowych.

Bioróżnorodność

Wrażliwość gatunków i siedlisk jest nie tylko uwarunkowana zmianami temperatury czy opadów, lecz także zmianami częstotliwości i amplitudy zjawisk ekstremalnych, takich jak powodzie, wichury, ulewy. Wpływ wymienionych warunków spowoduje zmiany w zasięgu występowania gatunków, wielkości populacji, parametrach rozrodu, a w konsekwencji całej bioróżnorodności. Spodziewane ocieplanie się klimatu spowoduje intensyfikację migracji gatunków z Europy Południowej, z równoczesnym wycofywaniem się tych gatunków, które nie są przystosowane do wysokich temperatur i suszy latem, a dobrze znoszą ostre mrozy. Podobnie wysoka wrażliwość na zmiany w środowisku wodnym cechuje siedliska z grupy torfowisk, trzęsawisk i źródlisk śródlądowych. Zmiany w reżimie opadowym i wzrost ewapotranspiracji w połączeniu z antropogenicznym odwodnieniem ich stanowi istotne zagrożenie dla tych siedlisk. Zanik bagien, małych zbiorników wodnych, a także potoków i małych rzek jest największym zagrożeniem dla licznych gatunków, które bądź to bezpośrednio bytują na tych terenach, bądź korzystają z nich, jako rezerwuarów wody pitnej. Dotyczy to też łąk wilgotnych i pastwisk, będących siedliskiem dla wielu roślin łąkowych, które zostały w ostatnich dekadach wytrzebione na rzecz monokultur trawy oraz będących ważną bazą pokarmową dla licznych gatunków zwierząt. Grupy wrzosowisk i zarośli oraz naturalnych i półnaturalnych formacji łąkowych i muraw także są zagrożone przez obniżenie poziomu wód gruntowych i częste susze. Zjawiska te będą powodować ich stopniowe przechodzenie od postaci wilgotnych i świeżych do bardziej termofilnych.

Energetyka (podsystem gazowy i ciepłowniczy)

Wzrost temperatury jest korzystny z punktu widzenia zapotrzebowania na energię elektryczną i ciepło. Zmniejsza się zapotrzebowanie na ogrzewanie pomieszczeń, a także wyrównaniu ulegają zmiany obciążenia w wyniku zmniejszenia różnic między zapotrzebowaniem minimalnym i maksymalnym, co dotyczy zarówno energii elektrycznej i ciepła. Wzrost temperatury może jednak wpływać na zwiększenie zapotrzebowania na chłód, a tym samym energię elektryczną. W przypadku zapotrzebowania nie można zatem wskazać prawdopodobnych zagrożeń i strat. Najczulszą, z punktu widzenia zmian klimatu, składową sektora energetyki jest infrastruktura wykorzystywana do dystrybucji energii elektrycznej. Nagłe obfite opady śniegu połączone z przechodzeniem temperatury przez wartość 0°C powodują masowe awarie sieci niskiego napięcia i nawet kilkudniowe braki zasilania, głównie na obszarach wiejskich. Wzrastać będą zatem straty spowodowane brakiem zasilania w energię elektryczną. Istotnym problemem w elektrowniach cieplnych jest dostępność wody dla potrzeb chłodzenia i uzupełniania obiegu.

Rozwój technologiczny zmniejszy energochłonność poszczególnych sektorów gospodarki. Energooszczędność struktur budowlanych, odpowiednie materiały, inteligentna obudowa budynku, systemy odpowiednio zarządzane i sterowane spowodują, że budynki będą zero energetyczne w odniesieniu do ciepła na potrzeby ogrzewania pomieszczeń. Natomiast będą produkować energię elektryczną i ciepło, co zostanie wykorzystane do zaopatrywania budynków, zaś nadmiar energii będzie magazynowany albo oddawany do sieci elektroenergetycznej lub ciepłowniczej. Wraz ze wzrostem średniej temperatury wzrośnie efektywność działania cieplnych systemów słonecznych. Zmiany klimatu będą więc miały korzystny wpływ w tym zakresie. Ponadto przyszłe technologie energetyczne OZE będą mniej wrażliwe na zmiany klimatu, co zapewni odpowiedni rozwój poszczególnych technologii i ich adaptację do nowych warunków.

Budownictwo.

Konstrukcja nośna obiektów budownictwa mieszkaniowego na terenach zurbanizowanych jest wrażliwa na czynniki klimatyczne. Przy zmieniających się warunkach klimatycznych stosowane obecnie normy i wskaźniki trzeba będzie dostosować do tych zmian. Budownictwo usługowe i produkcyjne na terenach wiejskich, takie jak: magazyny, szklarnie oraz naziemne stalowe zbiorniki na gnojowicę wrażliwe są na silne podmuchy wiatru lub na intensywne opady śniegu. Wyjątkową wrażliwością na

podwyższoną temperaturę charakteryzują się: szpitale, hospicja, domy opieki i przedszkola, które w okresie lata muszą być wyposażone w klimatyzację ze względu na stres termiczny.

Transport.

Infrastruktura transportu drogowego i kolejowego jest najbardziej wrażliwa na czynniki klimatyczne, przede wszystkim na: silne wiatry, opady śniegu, oblodzenie, deszcz i mróz. Ze względu na prognozowane zmiany struktury opadów większego znaczenia nabierze m.in. poprawne określanie światła mostów i przepustów, projektowanie drogi na dojazdach do mostów, problem osuwisk i zagadnienia związane z odwodnieniem powierzchni transportowych oraz kwestie przejść podziemnych, tuneli itp. Równie niekorzystne jest oddziaływanie wysokich temperatur (upałów) – szczególnie długotrwałych – na infrastrukturę drogową i kolejową. Istotny jest problem wpływu wysokich temperatur na nawierzchnie powierzchni komunikacyjnych.

Gospodarka przestrzenna

Wysokie temperatury powietrza w miastach zwiększają efekt miejskiej wyspy ciepła (MWC). Prognozowane zwiększenie częstotliwości i intensywności fal upałów może pogłębiać zjawiska związane z MWC i jej skutkami dla warunków życia oraz zdrowia ludzi. W obliczu zmian klimatu można oczekiwać coraz częstszych powodzi miejskich generowanych głównie przez nawalne opady deszczu. Zagrożenie tym rodzajem powodzi zwiększa niewydolność systemu odwadniającego oraz uszczelnienie powierzchni terenu ograniczającego możliwości retencji wodnej.

Zdrowie

Wzrost ryzyka zgonu lub choroby podczas fal gorąca jest związany nie tylko z wysoką temperaturą powietrza, ale także dużym natężeniem promieniowania słonecznego oraz wysoką wilgotnością powietrza. Grupami szczególnie wrażliwymi na wpływ wysokiej temperatury są osoby starsze i małe dzieci, u których łatwo dochodzi do zaburzeń gospodarki cieplnej organizmu, oraz osoby ze specyficznymi schorzeniami. W okresie zimowym najbardziej niebezpieczne dla organizmu są duże, gwałtowne spadki temperatury powietrza, które mogą stać się przyczyną nagłych zgonów, zwłaszcza osób starszych z chorobami tętnic czy z chorobą niedokrwienną serca. Pozytywnym skutkiem postępującego ocieplenia okresów zimowych jest wyraźne zmniejszenie liczby zgonów z wychłodzenia organizmu. Ze wzrostem temperatury powietrza wiąże się także inwazja chorób odkleszczowych (borelioza i kleszczowe zapalenie mózgu). Pod wpływem zmian klimatu, a zwłaszcza wzrostu temperatury obserwuje się m.in.: coraz wcześniejszy początek sezonów pyłkowych, zwłaszcza na wiosnę (drzewa wczesnowiosenne) – średnio o 6 dni, wydłużenie sezonu pyłkowego o 10–11 dni.

Zmiany klimatu mogą prowadzić do zwiększonego zanieczyszczenia powietrza, co ma szereg szkodliwych konsekwencji dla zdrowia, takich jak: problemy z oddychaniem, choroby serca i układu krążenia, problemy ze skórą, zaburzenia neurologiczne, zwiększone ryzyko nowotworów.

Turystyka i rekreacja

Turystyce sprzyjać będzie wydłużenie sezonu letniego, co umożliwi poszerzenie oferty wypoczynku. Jednocześnie należy oczekiwać zmniejszenia atrakcyjności turystycznej rejonów o wysokim ryzyku wystąpienia ekstremalnych zjawisk pogodowych i ich skutków oraz o słabym systemie ostrzeżeń. Także utrata lub obniżenie wartości zasobów przyrodniczych w wyniku zmian klimatu (np. zanikanie jezior) będzie powodować spadek atrakcyjności turystycznej.

Wdrożenie działań adaptacyjnych przyczyni się do ograniczenia wpływu negatywnych konsekwencji zmian klimatu na działalność człowieka, głównie poprzez zmniejszenie strat finansowych związanych z usuwaniem skutków wywołanych zmianami klimatu, a także konsekwencji społecznych. Korzyścią z wdrożenia działań jest tworzenie dodatkowego dobra publicznego, z którego mogą korzystać wszyscy ludzie. Korzyścią gospodarczą są również pozytywne efekty zewnętrzne działań adaptacyjnych.

Zmniejszenie poboru wód przez różne gałęzie gospodarki przyczyni się do uzyskania wymiernych oszczędności finansowych i ochrony środowiska. Dostosowanie procesów społeczno-gospodarczych do warunków klimatycznych pomoże zmniejszyć i korzystnie przełoży się na jakość życia i poprawę warunków funkcjonowania ludności poprzez poprawę dostępu do niezbędnych zasobów i ich lepszą jakość.

Warunkiem powodzenia realizacji strategii adaptacyjnej jest włączenie zidentyfikowanych kierunków działań adaptacyjnych do zmian klimatu do polityk i strategii rozwoju na poziomie krajowym, regionalnym i lokalnym, przy zastosowaniu zasady integracji działań szczególnie w sektorze gospodarki, środowiska, zdrowia czy rolnictwa.

Zadaniami w skali lokalnej wynikającymi ze Strategii UE w zakresie przystosowania się do zmiany klimatu są:

- Tworzenie lokalnych i regionalnych planów zapobiegania zjawiskom ekstremalnym w ramach planów zarządzania kryzysowego.
- Podjęcie działań adaptacyjnych na wszystkich poziomach – lokalnym, regionalnym i krajowym.

Rekomendowane kierunki działań adaptacyjnych dla gminy Lniano:

- wdrożenie systemów ochrony terenów rolniczych przed suszą poprzez ochronę gleb przed przesuszaniem i mała retencja wodna,
- ochrona terenów zurbanizowanych przed wprowadzaniem dużych powierzchni utwardzonych i zmiana ich na powierzchnie biologicznie czynne umożliwiające przyjmowanie większych ilości opadów atmosferycznych oraz chroniące przed nadmiernym nagrzewaniem i parowaniem.

5.13. Edukacja ekologiczna

Edukacja ekologiczna znalazła stosowną rangę zarówno w Konstytucji RP (art. 5 i 74) jak i sektorowych uregulowaniach prawnych, przede wszystkim w ustawach: Prawo ochrony środowiska, o ochronie przyrody, o systemie oświaty.

Ustawa o ochronie przyrody mówi, iż „Popularyzowanie, informowanie i promocja ochrony przyrody są obowiązkiem organów administracji publicznej, instytucji naukowych i oświatowych, a także publicznych środków masowego przekazu".

Istotne znaczenie dla edukacji ekologicznej wynika również z podpisanych przez Polskę dokumentów międzynarodowych przede wszystkim Agendy 21. Ponadto wartość mają inne międzynarodowe konwencje, których Polska jest sygnatariuszem takie jak:

- Konwencja o ochronie różnorodności biologicznej sporządzona w dniu 5 czerwca 1992 r. podczas Szczytu Ziemi w Rio de Janeiro, ratyfikowana przez Polskę w 1996 r.,
- Ramowa Konwencja Narodów Zjednoczonych w sprawie zmian klimatu, sporządzona w dniu 9 maja 1992 r. w Nowym Jorku, ratyfikowana przez Polskę w 1994 r.
- Konwencja o dostępie do informacji, udziale społeczeństwa w podejmowaniu decyzji oraz dostępie do sprawiedliwości w sprawach ochrony środowiska sporządzona w Aarhus dnia 25 czerwca 1998 r., ratyfikowana przez Polskę w 2001 r.

Umieszczanie zapisów dotyczących edukacji w międzynarodowych konwencjach i zapisach świadczy o dużej roli jaką promocja edukacji ekologicznej powinna pełnić w działaniach na rzecz ochrony środowiska.

Celem edukacji ekologicznej powinna być zmiana stosunku do przyrody, zaprzestanie niszczenia jej i zadbanie o jej kurczące się zasoby dla dobra przyszłych pokoleń.

5.13.1. Realizacja edukacji ekologicznej na terenie gminy

Istotną rolę w szerzeniu wiedzy ekologicznej na terenie gminy Lniano odgrywają m.in.:

- jednostki samorządowe: Urząd Gminy i Starostwo Powiatowe,
- Nadleśnictwa,
- pozarządowe organizacje ekologiczne,
- jednostki oświaty: szkoły, przedszkola.

Edukacja ekologiczna prowadzona jest na wszystkich szczeblach od przedszkola do szkoły podstawowe, dla których gmina jest organem prowadzącym.

Edukacja ekologiczna odbywa się w trzech szkołach podstawowych i ma na celu podniesienie świadomości ekologicznej uczniów oraz kształtowanie postaw proekologicznych. Dzięki niej uczniowie zdobywają wiedzę o środowisku, jego ochronie, a także o wpływie człowieka na otaczający świat. Edukacja ekologiczna w szkole obejmuje zarówno przekazywanie wiedzy teoretycznej, jak i praktyczne działania, takie jak segregacja odpadów, oszczędzanie energii czy udział w akcjach na rzecz ochrony środowiska. Gmina wspiera organizację konkursów o tematyce ekologicznej, święto Dzień Ziemi, akcję „Sprzątanie Świata". Realizowane są również szkolenia rolników w zakresie rolnictwa ekologicznego.

Nadleśnictwo Trzebciny organizuje spacer z leśnikiem – akcja skierowana jest do wszystkich grup wiekowych, Spotkania odbywają się m.in. w miejscowości Tleń, podczas których szeroko omawiana jest gospodarka leśna. Sadzenie lasu – coroczna akcja wspólnego sadzenia lasu. Do udziału zapraszani są przedstawiciele samorządów, szkół, instytucji publicznych jak Policja, PSP, OSP itd., osoby prywatne, Koła łowieckie. Akcja ma na celu integracje społeczeństwa podczas realizacji zadań służących przyszłym pokoleniom. Edukacja przyrodniczo-leśna prowadzona jest w szkołach oraz podczas ogólnodostępnych wydarzeniach np. Dni Osia, Oskie Biegi itp.

6. Efekty realizacji dotychczasowego programu ochrony środowiska

Jednym z elementów aktualizacji i opracowania niniejszego Programu jest uwzględnienie oceny osiągnięcia celów ekologicznych wskazanych w „Programie ochrony środowiska dla Gminy Lniano na lata 2021-2025 z perspektywą na lata 2026-2029", w zakresie przyjętych celów i kierunków interwencji. Wskazane cele były realizowane poprzez działania o charakterze inwestycyjnym i nieinwestycyjnym, prowadzące do eliminacji lub ograniczenia natężenia oddziaływania czynników zagrażających zasobom środowiska naturalnego oraz do odtwarzania użytkowanych zasobów.

Poniżej przedstawiono ocenę realizacji zaproponowanych działań obejmujących lata 2021-2024. Podsumowanie efektów realizacji POŚ nie przedstawia szczegółowo wszystkich zrealizowanych działań. Znaczna część zadań określonych w Programie ochrony środowiska należała do zadań koordynowanych, których realizacja nie zależy bezpośrednio od organu wykonawczego Gminy lecz do innych jednostek administracyjnych, na realizację których Gmina nie miała wpływu. W podsumowaniu odniesiono się jednak do niektórych działań podjętych przez inne jednostki.

W Programie ochrony środowiska dla Gminy Lniano na lata 2021-2025 z perspektywą na lata 2026-2029 zostały omówione problemy środowiskowe wraz z propozycją ich rozwiązania w obrębie wyznaczonych celów i kierunków interwencji:

Cele i kierunki interwencji wyznaczone w Programie ochrony środowiska dla Gminy Lniano:

Obszary interwencji: ochrona klimatu i jakość powietrza, gospodarowanie wodami, gospodarka wodno-ściekowa, zagrożenie hałasem, pola elektromagnetyczne, gleby.

Cel szczegółowy: Środowisko i zdrowie. Poprawa jakości środowiska i bezpieczeństwa ekologicznego

Kierunki interwencji:

- Likwidacja wysokoemisyjnych źródeł emisji zanieczyszczeń powietrza lub istotne zmniejszenie ich oddziaływania
- Zrównoważone gospodarowanie wodami, w tym zapewnienie dostępu do czystej wody dla mieszkańców i gospodarki oraz osiągnięcie dobrego stanu wód,
- Ochrona przed hałasem i promieniowaniem elektromagnetycznym,
- Ochrona powierzchni ziemi, w tym gleb.

Obszary interwencji: zasoby geologiczne, gospodarka odpadami i zapobieganie powstawaniu odpadów, zasoby przyrodnicze.

Cel szczegółowy: Środowisko i gospodarka. Zrównoważone gospodarowanie zasobami środowiska

Kierunki interwencji:

- Zarządzanie zasobami geologicznymi,
- Gospodarka odpadami w kierunku gospodarki o obiegu zamkniętym,
- Zarządzanie zasobami dziedzictwa przyrodniczego i kulturowego, w tym ochrona różnorodności biologicznej i krajobrazu,
- Wspieranie wielofunkcyjnej i trwale zrównoważonej gospodarki leśnej.

Obszar interwencji: adaptacja do zmian klimatu i nadzwyczajne zagrożenia środowiska.

Cel szczegółowy: Środowisko i klimat. Łagodzenie zmian klimatu i adaptacja do nich oraz zapobieganie ryzyku klęsk żywiołowych

Kierunki interwencji:

- Przeciwdziałanie zmianom klimatu i adaptacja do nich.

Obszar interwencji: edukacja i świadomość ekologiczna mieszkańców.

Cel horyzontalny: Środowisko i edukacja. Rozwijanie postaw ekologicznych mieszkańców

Kierunek interwencji:

- Edukacja ekologiczna, w tym kształtowanie wzorców zrównoważonej konsumpcji.

W poniższej tabeli przedstawiono efekty realizacji POŚ dla Gminy Lniano na lata 2021-2025 z perspektywą na lata 2026-2029.

Tabela 36 Efekty realizacji Programu ochrony środowiska dla Gminy Lniano na lata 2021-2025 z perspektywą na lata 2026-2029
Efekty

Cel	Kierunek interwencji	Zrealizowane zadania w latach 2021-2024	Podmiot odpowiedzialny	Uzyskany efekt
Środowisko i zdrowie. Poprawa jakości środowiska i bezpieczeństwa ekologicznego	**Obszar interwencji: klimat i jakość powietrza**			
	Likwidacja źródeł emisji zanieczyszczeń do powietrza lub istotne zmniejszenie ich oddziaływania	Modernizacja i wymiana przestarzałych źródeł ciepła w budynkach należących do samorządów w latach 2021-2024: zrealizowane 2 inwestycje gminne.	Gmina	Ograniczenie emisji zanieczyszczeń do powietrza.
		Termomodernizacja budynków (2021-2024): zrealizowane 3 inwestycje	Gmina	Zwiększenie efektywności energetycznej budynków, zmniejszenie strat ciepła.
		Modernizacja i rozbudowa ścieżek rowerowych na terenie gminy: brak zrealizowanych inwestycji	Zarządcy dróg	-
		Wymiana oświetlenia na mniej energochłonne i budowa nowego energooszczędnego oświetlenia LED (2021-2024): 477 szt.	Gmina	Ograniczenie emisji zanieczyszczeń do powietrza związanej z produkcją energii z konwencjonalnych źródeł.
		Dofinansowanie do wymiany pieców na bardziej ekologiczne źródła ciepła. Liczba udzielonych dotacji WFOŚiGW w ramach Programu „Czyste Powietrze”: 151 szt. (2020-2024)	WFOŚiGW	Wzrost wykorzystania energii odnawialnej i zmniejszenie zanieczyszczenia powietrza.
		Montaż małych instalacji OZE na budynkach należących do samorządów (stan na koniec 2024 r.): 3 szt., moc 65 kW	Gmina	Wzrost wykorzystania energii odnawialnej i zmniejszenie zanieczyszczenia powietrza.
		Budowa, przebudowa i modernizacja dróg wojewódzkich (1,62 km): • Odnowa nawierzchni DW 214 odc. Blizawy - Lipinki od km 163+064 do km 164+300 dł. 1,236km i od 164+300 do km 165+920	ZDW	Poprawa komfortu jazdy, zwiększenie bezpieczeństwa na drogach,
		Budowa, przebudowa i modernizacja dróg powiatowych oraz chodników (5,221 km dróg, 0 km chodników): • Przebudowa drogi powiatowej nr 1046C Błądzim - Drzycim – Laskowice etap 3, • Rozbiórka i budowa obiektu mostowego w miejscowości Wierzchy wraz z przebudową odcinka drogi powiatowej nr 1211C Tleń – Lniano, • Remont drogi powiatowej nr 1211C Tleń – Lniano, • Remont drogi powiatowej nr 1234C Błądzim - Ostrowite	Powiat	Poprawa komfortu jazdy, zwiększenie bezpieczeństwa na drogach, zmniejszenie pylenia z dróg, poprawa komfortu akustycznego
		Budowa, przebudowa i modernizacja dróg gminnych oraz chodników: 11,931 km dróg, 0 km chodników.	Gmina	Poprawa komfortu jazdy, zwiększenie bezpieczeństwa na drogach, zmniejszenie pylenia z dróg, poprawa komfortu akustycznego

Cel	Kierunek interwencji	Zrealizowane zadania w latach 2021-2024	Podmiot odpowiedzialny	Uzyskany efekt
		Czyszczenie dróg w celu usunięcia nagromadzonych pyłów i zanieczyszczeń komunikacyjnych na asfalcie: długość wyczyszczonych na mokro dróg gminnych (2021-2024): brak działań	Gmina	-
	Obszar interwencji: wody powierzchniowe i podziemne			
	Zrównoważone gospodarowanie wodami, w tym zapewnienie dostępu do czystej wody dla mieszkańców i gospodarki	Udzielenie dotacji na budowę instalacji do zatrzymywania i wykorzystania wód opadowych i roztopowych w miejscu ich powstania w ramach programu „Moja Woda”: 9 szt.	WFOŚiGW	Minimalizacja zjawiska suszy poprzez zwiększenie poziomu retencji na terenie nieruchomości, rozwój zielono-niebieskiej infrastruktury.
		Utrzymanie, okresowa konserwacja i modernizacja rowów i naprawa sieci drenarskich	Gmina, Gminna Spółka Wodna	Utrzymanie efektywności systemów odwadniających, ochrona przed powodzią i skutkami suszy
		Utrzymanie rzek i urządzeń hydrotechnicznych (2021-2024): ręczne wykoszenie skarp i dna z wygrabieniem, hakowanie dna, mechaniczne hakowanie dna, usuwanie zatorów, wycinak drzew, przeglądy techniczne urządzeń mechanicznych, zabudowa wyrw i usuwanie zatorów wodnych, udrażnianie koryt,	Zarząd Zlewni Chojnice	Zwiększenie bezpieczeństwa powodziowego
		Bieżąca modernizacja i rozbudowa infrastruktury wodociągowej: długość sieci wodociągowej na koniec 2024 r. 107,9 km, wzrost o 0,2 km.	Gmina	Wzrost dostępu mieszkańców do infrastruktury wodociągowej i czystej wody
		Rozbudowa infrastruktury związanej z gospodarką ściekową: długość sieci kanalizacyjnej na koniec 2024 r. 58,9 km, wzrost o 0,6 km.	Gmina	Zwiększenie dostępności mieszkańców do infrastruktury ściekowej, zapobieganie zanieczyszczeniu wód
		Bieżąca ewidencja zbiorników bezodpływowych i przydomowych oczyszczalni ścieków (stan na koniec 2024 r.): 154 zbiorniki bezodpływowe, 315 przydomowych oczyszczalni ścieków.	Gmina	Zmniejszenie ilości ścieków odprowadzanych bezpośrednio do gleb i wód
		Przeprowadzone kontrole zbiorników bezodpływowych i przydomowych oczyszczalni ścieków (w latach 2021-2024): ???szt.	Gmina	Zmniejszenie ilości ścieków odprowadzanych bezpośrednio do gleb i wód
	Obszar interwencji: hałas i promieniowanie elektromagnetyczne			
	Ochrona przed hałasem i promieniowaniem elektromagnetycznym	Prowadzenie badań monitorujących poziom hałasu drogowego: brak pomiarów hałasu komunikacyjnego na terenie gminy	Zarządcy dróg	-
		Prowadzenie kontroli emisji hałasu do środowiska z obiektów działalności gospodarczej. Liczba przeprowadzonych kontroli WIOŚ w zakresie ochrony przed hałasem w zakładach przemysłowych (2021-2024): 2 kontrole	WIOŚ	Identyfikacja źródeł hałasu przemysłowego, ocena ryzyka i narażenia na hałas i podjęcie odpowiednich działań zaradczych

Cel	Kierunek interwencji	Zrealizowane zadania w latach 2021-2024	Podmiot odpowiedzialny	Uzyskany efekt
		Ochrona mieszkańców gminy przed promieniowaniem elektromagnetycznym przez weryfikację składanych zgłoszeń instalacji wytwarzających promieniowanie elektromagnetyczne.	Powiat	Weryfikacja zgłoszeń instalacji wytwarzających promieniowanie elektromagnetyczne
		Monitoring promieniowania elektromagnetycznego prowadzony w ramach Państwowego Monitoringu Środowiska w 1 punkcie monitoringu badawczego na terenie gminy.	GIOŚ	Zapobieganie oddziaływaniu promieniowania elektromagnetycznego
	Obszar interwencji: gleby			
	Ochrona powierzchni ziemi, w tym gleb	Prowadzenie badań gleby i ziemi oraz monitorowanie ich stanu na podstawie dostępnych wyników: Regularnie przeprowadzane badania odczynu i zasobności gleb przez OSChR na zlecenie indywidualnych rolników.	OSChR	Optymalizacja i ograniczenie zużycia nawozów oraz zmniejszenie przedostawania się nawozów do gruntu i zmniejszenie eutrofizacji wód
		Ochrona najlepszych gleb klas (od III klasy) przed zainwestowaniem poprzez wprowadzanie odpowiednich zapisów w dokumentach planistycznych gminy.	Gmina	Wzmocnienie ochrony najlepszych gruntów przed zainwestowaniem
Cel szczegółowy: Środowisko i gospodarka. Zrównoważone gospodarowanie zasobami środowiska	**Obszar interwencji: zasoby geologiczne**			
	Zarządzanie zasobami geologicznymi	Eliminacja nielegalnej eksploatacji kopalin: brak wydanych koncesji na eksploatację kruszywa	-	-
	Obszar interwencji: odpady			
	Gospodarka odpadami w kierunku gospodarki o obiegu zamkniętym	Objęcie wszystkich mieszkańców systemem odbioru odpadów komunalnych oraz selektywnego zbierania odpadów.	Gmina	Zmniejszenie ilości odpadów trafiających na składowisko, oszczędność surowców naturalnych, poprawa jakości środowiska
		Osiągnięcie przez gminę poziomu przygotowania do ponownego użycia i recyklingu odpadów komunalnych [%] - w 2024 r. wymagany poziom wynosił 45%. Gmina Lniano uzyskała poziom 60,59%.	Gmina	Osiągnięcie wymaganego poziomu przygotowania do ponownego użycia i recyklingu odpadów komunalnych w większości gmin
		Promowanie budowy przydomowych kompostowników poprzez stosowanie ulg w opłatach w przypadku posiadania kompostownika	Gmina	Zmniejszenie ilości odpadów organicznych oraz uzyskanie cennego nawozu do roślin domowych
		Działalność kontrolna w zakresie odpadów: Kontrole Gminy w zakresie przestrzegania regulaminu utrzymania czystości i porządku w gminach. Liczba przeprowadzonych kontroli w zakresie przestrzegania regulaminu utrzymania czystości i porządku w gminie (2021-2024): 6 kontroli,	Gmina WIOŚ	Zmniejszenie procederu nielegalnego pozbywania się odpadów lub spalania odpadów w piecach domowych, zmniejszenie ryzyka nielegalnych praktyk, takich jak nielegalne

Cel	Kierunek interwencji	Zrealizowane zadania w latach 2021-2024	Podmiot odpowiedzialny	Uzyskany efekt
		Kontrola podmiotów prowadzących działalność w zakresie odbierania, zbierania, transportu, odzysku i unieszkodliwiania odpadów przeprowadzona przez WIOŚ (2021-2024): 11 kontroli.		składowanie odpadów poza wyznaczonymi instalacjami
		Monitoring składowiska odpadów w m. Ostrowite i Lnianek	Gmina	Zmniejszenie ryzyka zanieczyszczenia środowiska w tym gleb, wody i powietrza
		Usuwanie wyrobów zawierających azbest – pomoc mieszkańcom w usuwaniu azbestu (2021-2024): 283,03 Mg.	Gmina	Zmniejszenie negatywnego oddziaływania wyrobów azbestowych na środowisko i człowieka, bezpieczne usunięcie odpadów azbestowych z terenu gminy
	Obszar interwencji: przyroda			
	Zarządzanie zasobami dziedzictwa przyrodniczego i kulturowego, w tym ochrona różnorodności biologicznej i krajobrazu	Inwentaryzacja form ochrony przyrody, zachowanie różnorodności biologicznej i jej racjonalne użytkowanie oraz stworzenie spójnego systemu obszarów chronionych, tworzenie nowych form ochrony przyrody: brak podjętych działań	Gmina	-
		Zrealizowane inwestycje w zakresie rozwoju potencjału turystycznego i rekreacyjnego (2021-2024): brak zrealizowanych inwestycji	Gmina	-
		Wprowadzenie zieleni do przestrzeni zurbanizowanej: nasadzenia drzew i krzewów	Gmina	Zwiększenie powierzchni obszarów zielonych w miejscach publicznych, zwiększenie różnorodności biologicznej
	Obszar interwencji: Lasy			
	Wspieranie wielofunkcyjnej i trwale zrównoważonej gospodarki leśnej	Prowadzenie trwale zrównoważonej gospodarki leśnej w oparciu o zasady powszechnej ochrony lasów oraz przebudowa składu gatunkowego drzewostanów. Wprowadzenie odnowień leśnych na powierzchni 116 ha (2021-2024)	Nadleśnictwa	Zachowanie trwałości lasów, polegające na użytkowaniu i odtwarzaniu zasobów leśnych
Cel szczegółowy: Środowisko i klimat. Łagodzenie zmian klimatu i adaptacja do nich oraz zapobieganie ryzyku klęsk żywiołowych	**Obszar interwencji: Zagrożenia poważnymi awariami**			
	Kierunek działań: Przeciwdziałanie zmianom klimatu i adaptacja do nich	Dofinansowanie jednostek Ochotniczej Straży Pożarnej w systemie ochrony przeciwpożarowej i zarządzania kryzysowego w celu wzmocnienia działalności operacyjnej, szkoleniowej i sprzętowej.	Gmina	Wzrost bezpieczeństwa publicznego
	Obszar interwencji: Edukacja ekologiczne			

Cel	Kierunek interwencji	Zrealizowane zadania w latach 2021-2024	Podmiot odpowiedzialny	Uzyskany efekt
Cel ekologiczny: Środowisko i edukacja. Rozwijanie postaw ekologicznych mieszkańców	**Kierunek działań: Edukacja ekologiczna, w tym kształtowanie wzorców zrównoważonej konsumpcji**	Działania edukacyjne w zakresie ekologii prowadzone w ramach edukacji szkolnej, na stronach internetowych gminy przy okazji różnych programów i dotacji.	Gmina	Wzrost świadomości ekologicznej mieszkańców oraz kształtowanie postaw proekologicznych

Tabela 37 Ocena realizacji Programu ochrony środowiska dla Gminy Lniano na lata 2021-2025 z perspektywa na lata 2026-2029

Kierunki działań	Nazwa wskaźnika	Jednostka	Rok bazowy 2019/2020	Wartość uzyskana na koniec 2024 r.	Osiągnięta zmiana wskaźnika (w porównaniu z wartością bazową)
Likwidacja wysokoemisyjnych źródeł emisji zanieczyszczeń powietrza lub istotne zmniejszenie ich oddziaływania	Klasyfikacja strefy kujawsko-pomorskiej pod względem kryteriów ochrony zdrowia i ochrony roślin	klasa	klasa C ze względu na przekroczenia: PM10, B(a)P	klasa C ze względu na przekroczenia B(a)P	Poprawa – brak przekroczeń dla pyłu zawieszonego PM10 mogącego stanowić zagrożenie dla zdrowia ludzi
	Liczba zmodernizowanych /zlikwidowanych kotłowni /wymienionych pieców w budynkach użyteczności publicznej, komunalnych oraz w ramach udzielonego dofinansowania WFOŚiGW	szt.	2	153 szt., w tym: 2 – w b.u.p. 151 szt. dotacji z programu „Czyste Powietrze” [2021-2024]	Poprawa – wzrost zlikwidowanych starych pieców niespełniających wymagań prawnych na nowe bardziej ekologiczne
	Liczba przeprowadzonych termomodernizacji w budynkach użyteczności publicznej i komunalnych	szt.	0	3 [2021-2024]	Poprawa - wzrost liczby budynków bardziej energooszczędnych z mniejszym wpływem na środowisko
	Poprawa warunków ruchu drogowego w gminie poprzez budowę i modernizację:	dróg w km	Brak szczegółowych danych	11,931 km – drogi gminne 5,221 km - drogi powiatowe 1,62 km – drogi wojewódzkie [2021-2024]	Pozytywny trend – poprawa stanu technicznego dróg
		chodników w km	Brak szczegółowych danych	0 km – gminne 0 km - powiatowe [2021-2024]	Brak poprawy stanu technicznego chodników
	Udział JCWP rzecznych o stanie dobrym i bardzo dobrym	%	0	0	Brak poprawy

Kierunki działań	Nazwa wskaźnika	Jednostka	Rok bazowy 2019/2020	Wartość uzyskana na koniec 2024 r.	Osiągnięta zmiana wskaźnika (w porównaniu z wartością bazową)
	Ocena ogólna jakości wód podziemnych	ocena	dobry (II klasa) [2019]	dobry (II klasa) [2022]	Pozytywny - utrzymanie dobrej jakości wód podziemnych w jednym punkcie,
Zrównoważone gospodarowanie wodami, w tym zapewnienie dostępu do czystej wody dla mieszkańców i gospodarki oraz osiągnięcie dobrego stanu wód,	Zużycie wody na potrzeby gospodarki narodowej i ludności	tys. m^3	187,4 [2020]	222,6 [2024]	Pozytywny aspekt: wzrost zużycia wody związany z rozwojem dostępności sieci wodociągowej i wzrostem gospodarczym
	Wskaźnik zużycia wody w^3 na 1 mieszkańca w gosp. dom.	m^3	41,3 [2020]	42,8 [2024]	Pozytywna – wzrost zużycia wody na mieszkańca oznaczający wzrost dostępności do sieci wodociągowej, rozwój gospodarczy i lepszą jakość życia dla mieszkańców
	Długość sieci melioracyjnej i powierzchnia gruntów zmeliorowanych	km ha	96,8 945,4	102,2 1 460,78	Poprawa – ujęcie rowów melioracyjnych w ewidencji rowów
	Długość sieci kanalizacyjnej	km	58,3 [2020]	58,9 [2024]	Poprawa – wzrost długości sieci kanalizacyjnej o 0,6 km zapewniającej odprowadzanie ścieków do oczyszczalni ścieków
	Liczba przyłączy kanalizacyjnych	szt.	697 [2020]	825 [2024]	Poprawa – zwiększenie liczby przyłączy kanalizacyjnych o 128 szt., wzrost dostępności do oczyszczalni ścieków
	Liczba mieszkańców korzystających z systemu kanalizacyjnego	osoba	2 912 [2020]	2 989 [2024]	Poprawa – wzrost liczby mieszkańców mających dostęp do sieci kanalizacyjnej
	Stopień skanalizowana	%	70,6 [2020]	73,9 [2024]	Poprawa – wzrost stopnia skanalizowania obszaru gminy
	Liczba zewidencjonowanych zbiorników bezodpływowych	szt.	122	154 [2024]	Poprawa – uzupełnienie ewidencji zbiorników bezodpływowych
	Liczba zewidencjonowanych przydomowych oczyszczalni ścieków	szt.	293	315 [2024]	Poprawa – wzrost liczby przydomowych oczyszczalni ścieków w miejscach, gdzie budowa kanalizacji jest nieuzasadniona ekonomicznie
	Liczba udzielonych dotacji na budowę oczyszczalni przydomowych (w danym roku)	Szt.	0	0 [2021-2024]	Bez zmian – brak wprowadzonej dopłaty do budowy przydomowych oczyszczalni ścieków
	Komunalne oczyszczalnie ścieków	szt.	1	1	Bez zmian

Kierunki działań	Nazwa wskaźnika	Jednostka	Rok bazowy 2019/2020	Wartość uzyskana na koniec 2024 r.	Osiągnięta zmiana wskaźnika (w porównaniu z wartością bazową)
	Ilość ścieków bytowych odprowadzanych siecią kanalizacyjną w ciągu roku	tys. m^3	88,1 [2020]	105,1 [2024]	Pozytywny – zwiększona ilość oczyszczonych ścieków oznacza mniejsze zanieczyszczenie wód powierzchniowych i lepszą jakość środowiska wodnego. Mniej zanieczyszczeń organicznych i innych substancji szkodliwych jest odprowadzanych bezpośrednio do rzek i jezior,
	Długość sieci wodociągowej	km	107,7 [2020]	107,9 [2024]	Poprawa – systematyczna rozbudowa sieci wodociągowej
	Liczba przyłączy wodociągowych	szt.	1 320 [2020]	1 386 [2024]	Poprawa – systematyczna rozbudowa sieci wodociągowej zapewnia możliwość podłączenia mieszkańców i korzystania z dobrej jakości wody
	Liczba komunalnych ujęć wody	szt.	2	2	Bez zmian
	Liczba mieszkańców korzystająca z sieci wodociągowej	osoba	4 123 [2020]	4 041 [2024]	Poprawa – rozwój sieci wodociągowej idący w parze z liczba korzystających z infrastruktury wodociągowej
	Stopień zwodociągowania	%	99,9 [2020]	99,9 [2024]	Poprawa – utrzymanie wysokiego stopnia zwodociągowania
	Modernizacja i rozbudowa stacji uzdatniania wody	szt.	0 (2016-2019)	2 [2021-2024]	Poprawa - pozytywny wpływ na jakość dostarczanej do mieszkańców wody
Ochrona przed hałasem i promieniowaniem elektromagnetycznym	Wyniki pomiaru hałasu przy trasach komunikacyjnych	dB	Brak pomiarów	Brak pomiarów	Bez zmian
	Liczba punktów pomiarowych z przekroczeniami dopuszczalnych poziomów pól elektromagnetycznych	szt.	0	0	Bez zmian
Ochrona powierzchni ziemi, w tym gleb	Odsetek użytków rolnych w ogólnej powierzchni	%	62,5	62,2	Pogorszenie – spadek powierzchni użytków rolnych na rzecz obszarów zabudowanych
	Monitorowanie zasobności gleb w makro i mikroskładniki oraz metale ciężkie	liczba prób	734 [2018-2019]	643 [2023-2024]	Pozytywny trend – zwiększenie świadomości wśród rolników, przeprowadzane badania użytków rolnych przyczyniające się do racjonalnego prowadzenia upraw i

Kierunki działań	Nazwa wskaźnika		Jednostka	Rok bazowy 2019/2020	Wartość uzyskana na koniec 2024 r.	Osiągnięta zmiana wskaźnika (w porównaniu z wartością bazową)
						stosowania odpowiedniej dawki nawozów
Zarządzanie zasobami geologicznymi	Liczba obowiązujących koncesji na wydobycie kopalin		szt.	0	0	Bez zmian – brak udokumentowanych złóż kopalin
Gospodarka odpadami w kierunku gospodarki o obiegu zamkniętym	Liczba zlikwidowanych dzikich wysypisk śmieci		szt.	0	0	Bez zmian – brak konieczności likwidacji dzikich wysypisk odpadów z urzędu
	Odpady komunalne:	Zebrane ogółem	Mg	1 055,73 [2020]	1 137,28 [2024]	Pogorszenie – wzrost wytwarzanych odpadów komunalnych, wzrost konsumpcjonizmu
		biodegradowalne	Mg	81,52	115,14	Poprawa – zwiększenie ilości odpadów biodegradowalnych zbieranych selektywnie wynikiem lepszej efektywności zbiórki u źródła
		opakowaniowe (papier, tektura, szkło, tworzywa sztuczne)	Mg	203,34	204,93	Poprawa –zwiększenie ilości odpadów zbieranych selektywnie wynikiem lepszej efektywności zbiórki u źródła
		wielkogabarytowe	Mg	34,18	97,95	Poprawa –wzrost wynikający z bardziej efektywnego systemu segregacji odpadów lub lepszej dostępności do punktów zbiórki i recyklingu
		zużyty sprzęt elektryczny i elektroniczny	Mg	16,61	0,0	Trudne do oceny – brak ewidencji odpadów
		niebezpieczne	Mg	7,31	0,0	Trudne do oceny – brak ewidencji
		zmieszane (20 03 01)	Mg	718,38	719,26	Nieznaczne pogorszenie – wzrost ilości odpadów niesegregowanych wynikający wyższego wytwarzania odpadów komunalnych
	Liczba punktów selektywnej zbiórki odpadów komunalnych (PSZOK)		szt.	1	1	Bez zmian
	Gospodarstwa objęte systemem odbioru odpadów komunalnych		%	100	100	Bez zmian

Kierunki działań	Nazwa wskaźnika	Jednostka	Rok bazowy 2019/2020	Wartość uzyskana na koniec 2024 r.	Osiągnięta zmiana wskaźnika (w porównaniu z wartością bazową)
	poziom przygotowania do ponownego użycia i recyklingu odpadów komunalnych	%	64,00 [2019]	60,59 [2024]	Pozytywny trend – osiągnięcie zakładanego poziomu w 2024, który wynosił 45%
	Liczba przeprowadzonych kontroli w zakresie przestrzegania regulaminu utrzymania czystości i porządku w gminie	szt.	1	6 [2021-2024]	Poprawa – zwiększenie częstotliwości kontroli i skuteczniejsze egzekwowanie przestrzegania przepisów
	Ilość zinwentaryzowanych odpadów azbestowych pozostałych do usunięcia	Mg	1 811,8 [2021]	1 793,01 [2025]	Poprawa – spadek ilości wyrobów azbestowych pozostałych do unieszkodliwienia do usunięcia jest znacznie większa.
	Masa usuniętych wyrobów azbestowych	Mg	54,105 [2016-2019]	283,03 [2021-2024]	Pozytywna – utrzymujący się wzrostowy trend w usuwaniu azbestu Negatywne - zbyt wolne tempo usuwania azbestu wynikające z wysokimi kosztami związanymi z demontażem i utylizacją oraz brakiem możliwości finansowych mieszkańców na montaż nowego pokrycia dachowego
Zarządzanie zasobami dziedzictwa przyrodniczego i kulturowego, w tym ochrona różnorodności biologicznej i krajobrazu	Powierzchnia terenów objęta formami prawnej ochrony obszarowej (%) ogólnej powierzchni gminy	%	2 498,52 28,3 [2019]	2 487,98 28,2 [2024]	Trudne do weryfikacji
	Liczba pomników przyrody	szt.	21	21	Bez zmian
	Powierzchnia obszarów zieleni urządzonej	ha	7,4 [2019]	7,4 [2024]	Bez zmian
Wspieranie wielofunkcyjnej i trwale zrównoważonej gospodarki leśnej	Lesistość gminy	%	26,8 [2020]	26,7 [2024]	Pogorszenie – zmniejszenie powierzchni obszarów leśnych
Przeciwdziałanie zmianom klimatu i adaptacja do nich	Liczba przypadków wystąpienia poważnych awarii (odpowiadających definicji zawartej w art. 3 pkt. 23 ustawy z dnia 27 kwietnia 2001 r. – Prawo ochrony środowiska	szt.	0	0	Brak zmian - nie odnotowano na terenie gminy poważnych awarii

Kierunki działań	Nazwa wskaźnika	Jednostka	Rok bazowy 2019/2020	Wartość uzyskana na koniec 2024 r.	Osiągnięta zmiana wskaźnika (w porównaniu z wartością bazową)
Edukacja ekologiczna, w tym kształtowanie wzorców zrównoważonej konsumpcji	Edukacja ekologiczna na terenie gminy	Szt.	Ok. 5	Ok. 5 /rok	Poprawa – wzrost intensywności prowadzonych działań edukacji ekologicznej oznaczający stałe podnoszenia świadomości ekologicznej oraz promowanie ekologicznych postaw wśród mieszkańców

Źródło: opracowanie własne na podstawie dostępnych danych

7. Analiza SWOT

W celu uporządkowania informacji zebranych m.in. w wyniku dokonanej analizy aktualnego stanu środowiska naturalnego na terenie gminy Lniano oraz innych zebranych w trakcie prac danych i informacji posłużono się analizą SWOT. Analiza SWOT jest narzędziem, dzięki któremu można zanalizować i rozpoznać silne i słabe strony, a także istniejące i potencjalne szanse, i zagrożenia płynące z szerokiej gamy czynników. W poniższej tabeli przedstawiono strategiczne czynniki, istotnie wpływające w dalszych rozdziałach Programu na formułowanie celów, kierunków i zadań zmierzających do poprawy stanu środowiska na terenie gminy Lniano. W wyniku analizy określono mocne i słabe strony gminy (czynniki wewnętrzne), a na tej podstawie wyznaczono szanse i zagrożenia (czynniki zewnętrzne), rozpatrując je nie tylko pod kątem ochrony środowiska, lecz także w kontekście czynników społeczno – gospodarczych związanych pośrednio lub bezpośrednio ze środowiskiem, kierując się nadrzędną zasadą zrównoważonego rozwoju, na której założeniach opiera się niniejszy Program.

Tabela 38 Obszar interwencji: ochrona klimatu i jakość powietrza

MOCNE STRONY (czynniki wewnętrzne)	SŁABE STRONY (czynniki wewnętrzne)
• poprawa jakości powietrza atmosferycznego w strefie kujawsko-pomorskiej (brak przekroczeń dla PM10 i PM2,5); • brak przemysłu silnie zanieczyszczającego powietrze, • spadek emisji zanieczyszczeń pyłowych i gazowych z zakładów szczególnie uciążliwych na terenie powiatu; • zrealizowane przedsięwzięcia termomodernizacyjne w budynkach należących do gminy; • stopniowa wymiana i modernizacja systemów grzewczych w budynkach należących do gminy oraz w budynkach mieszkaniowych; • korzystne warunki dla rozwoju mikro instalacji OZE; • funkcjonujące połączenia kolejowe;	• przekroczenia poziomu docelowego dla B(a)P; • brak sensorów do pomiaru jakości powietrza na terenie gminy; • brak sieci gazowniczej na terenie gminy; • spalanie paliw stałych w kotłach o niskiej efektywności; • rosnąca emisja zanieczyszczeń z ruchu komunikacyjnego;
SZANSE **(czynniki zewnętrzne)**	**ZAGROŻENIA** **(czynniki zewnętrzne)**
• rosnąca popularność i dostępność nowych technologii wykorzystujących odnawialne źródła energii; • wsparcie finansowe dla działań związanych z likwidacją „niskiej emisji”; • realizacja założeń Programu ochrony powietrza dla strefy kujawsko-pomorskiej; • przystosowanie lokalnych kotłowni do wykorzystywania paliw ze źródeł odnawialnych; • poprawa stanu technicznego dróg, budowa obwodnic miejscowości; • wzrost udziału pojazdów elektrycznych i hybrydowych;	• rosnąca natężenie ruchu pojazdów na drogach; • pogarszający się stan techniczny dróg niższej kategorii; • wysoki koszt inwestycji w OZE; • długie procedury administracyjne dotyczące inwestycji OZE; • stosowanie paliw niskiej jakości, spalanie odpadów w piecach domowych, ubóstwo energetyczne; • ograniczona infrastruktura ładowania pojazdów elektrycznych;

Tabela 39 Obszar interwencji: ochrona przed hałasem

MOCNE STRONY (czynniki wewnętrzne)	SŁABE STRONY (czynniki wewnętrzne)
• systematyczna poprawa stanu technicznego dróg;	• wzrastająca liczba zarejestrowanych pojazdów;

• prowadzone w zakładach kontrole poziomu emisji hałasu;	• brak pomiarów hałasu przy głównych trasach komunikacyjnych, • zły stan nawierzchni dróg niższej kategorii potęgujący hałas drogowy; • brak inwestycji w rozwój ścieżek rowerowych;
SZANSE (czynniki zewnętrzne)	**ZAGROŻENIA (czynniki zewnętrzne)**
• podjęcie działań zmniejszających hałas drogowy (stosowanie cichych nawierzchni, dźwiękoszczelnych okien, wprowadzanie zadrzewień przydrożnych, działania organizacyjne itp.); • modernizowanie i unowocześnianie taboru kolejowego; • realizacja Programu ochrony środowiska przed hałasem;	• wzrastający ruch pojazdów; • zły stan techniczny pojazdów oraz wzrost liczby rejestrowanych starych pojazdów; • zwiększenie zasięgu narażenia na hałas komunikacyjny i przemysłowy;

Tabela 40 Obszar interwencji: pola elektromagnetyczne

MOCNE STRONY (czynniki wewnętrzne)	SŁABE STRONY (czynniki wewnętrzne)
• prowadzone pomiary natężenie pola elektromagnetycznego; • brak przekroczeń dopuszczalnych poziomów natężenia pola elektromagnetycznego; • prowadzenie przez Starostę wykazu stacji bazowych wraz z wynikami z pomiarów pól elektromagnetycznych;	• stan techniczny linii napowietrznych, ryzyko powstania awarii w wyniku ekstremalnych warunków pogodowych; • lokalizacja nowych stacji bazowych telefonii komórkowych;
SZANSE (czynniki zewnętrzne)	**ZAGROŻENIA (czynniki zewnętrzne)**
• monitoring pozwalający wykryć ponadnormatywne stężenie promieniowania; • postęp technologiczny;	• wzrastająca ilość urządzeń emitujących pole elektromagnetyczne, które może spowodować przekroczenia dopuszczalnych poziomów; • wzrost zapotrzebowania na energię elektryczną;

Tabela 41 Obszar interwencji: gospodarowanie wodami

MOCNE STRONY (czynniki wewnętrzne)	SŁABE STRONY (czynniki wewnętrzne)
• istniejący punkt monitoringu wód podziemnych na terenie gminy; • dobry stan jednolitych części wód podziemnych (JCWPd); • prowadzony monitoring jednolitych części wód powierzchniowych rzecznych i jeziornych; • dobry stan wód jeziora Błądzimskiego; • brak obszarów zagrożonych powodzią;	• zły stan jednolitych części wód powierzchniowych (jcwp) oraz wiekszości wód jeziornych oraz zagrożone nieosiągnięciem celów środowiskowych; • występowanie obszarów zagrożonych suszą; • dekapitalizacja urządzeń melioracyjnych; • obniżanie poziomu zwierciadła wód podziemnych
SZANSE (czynniki zewnętrzne)	**ZAGROŻENIA (czynniki zewnętrzne)**
• stosowanie nowych rozwiązań w budowie urządzeń wodnych;	• zrzuty zanieczyszczonych wód z powiatów sąsiednich;

• utrzymanie urządzeń melioracyjnych w dobrym stanie; • zintensyfikowanie prac nad poprawą jakości wód powierzchniowych; • wdrożenie planów przeciwdziałania skutkom suszy; • budowa małych zbiorników retencyjnych i podjęcie działań zmierzających do zatrzymywania wody w glebie;	• niebezpieczeństwo obniżenia poziomu wód i zakłócenia stosunków hydrologicznych; • zmiany klimatu, prowadzące do wzrostu intensywności i częstotliwości występowania zjawisk o charakterze ekstremalnym (susze, deszcze nawalne, powodzie błyskawiczne); • brak środków finansowych na adaptację do zmian klimatu w zakresie retencji wód; • intensywna eksploatacja ujęć wód podziemnych

Tabela 42 Obszar interwencji: gospodarka wodno-ściekowa

MOCNE STRONY (czynniki wewnętrzne)	SŁABE STRONY (czynniki wewnętrzne)
• bardzo dobre wyposażenie w infrastrukturę wodociągową (ok. 99,9%); • sprawna dalsza rozbudowa infrastruktury ściekowej; • prowadzona ewidencja przydomowych oczyszczalni ścieków i zbiorników bezodpływowych oraz kontrola nieszczelnych zbiorników bezodpływowych; • utworzona aglomeracja w zakresie oczyszczania ścieków komunalnych;	• niewystarczający stopień skanalizowania (73,9%); • ryzyko nieszczelności istniejących zbiorników bezodpływowych; • odprowadzanie bezpośrednio do gruntu wód opadowych i roztopowych na terenach nieposiadających kanalizacji deszczowej; • niepełna ewidencja zbiorników bezodpływowych i przydomowych oczyszczalni ścieków; • brak dopłat do budowy przydomowych oczyszczalni ścieków w miejscach, gdzie budowa kanalizacji jest ekonomicznie nieopłacalna,
SZANSE (czynniki zewnętrzne)	**ZAGROŻENIA (czynniki zewnętrzne)**
• współpraca z innymi jednostkami samorządowymi w celu poprawy stanu i jakości wód; • likwidacja nieszczelnych zbiorników bezodpływowych; • kontynuacja rozbudowy systemu odprowadzania ścieków z udziałem środków zewnętrznych lub partnerstwa publiczno-prywatnego;	• nieszczelne zbiorniki bezodpływowe powodujące skażenie wód podziemnych; • niepodjęcie działań inwestycyjnych w zakresie rozbudowy sieci kanalizacyjnej skutkujące trwałym zanieczyszczeniem wód i gleb; • silny rozwój osadniczy powodujący zwiększony pobór wód i większą produkcję ścieków;

Tabela 43 Obszar interwencji: zasoby geologiczne

MOCNE STRONY (czynniki wewnętrzne)	SŁABE STRONY (czynniki wewnętrzne)
• brak przekształceń terenu związanej z eksploatacją kopalin;	• możliwość podejmowania nielegalnej eksploatacji surowców w ramach prowadzenia inwestycji budowlanej;
SZANSE (czynniki zewnętrzne)	**ZAGROŻENIA (czynniki zewnętrzne)**
• wykorzystanie pomp ciepła do ogrzewania budynków,	• nielegalna eksploatacja zasobów naturalnych;

Tabela 44 Obszar interwencji: gleby

MOCNE STRONY (czynniki wewnętrzne)	SŁABE STRONY (czynniki wewnętrzne)
• systematyczna kontrola jakości gleb;	• występowanie gleb wymagających wapnowania; • powstawanie dzikich wysypisk odpadów, zaśmiecanie lasów i rowów przydrożnych;
SZANSE (czynniki zewnętrzne)	**ZAGROŻENIA (czynniki zewnętrzne)**
• rozwój rolnictwa ekologicznego; • systematyczna kontrola jakości gleb; • likwidacja istniejących dzikich wysypisk odpadów i zapobieganie powstawaniu nowych;	• niewłaściwe stosowanie nawozów sztucznych i środków ochrony roślin w rolnictwie; • powstawanie dzikich wysypisk odpadów, dalsze zaśmiecanie lasów i rowów przydrożnych; • wzrost ewapotranspiracji wskutek zmian klimatu (wiatr); • występowanie długich okresów suszy;

Tabela 45 Obszar interwencji: gospodarka odpadami i zapobieganie powstawaniu odpadów

MOCNE STRONY (czynniki wewnętrzne)	SŁABE STRONY (czynniki wewnętrzne)
• objęcie wszystkich mieszkańców systemem odbioru odpadów oraz selektywną zbiórką; • wzrost ilości odpadów zbieranych selektywnie (w ujęciu wieloletnim); • osiągnięty zakładany poziom (45%) przygotowania do ponownego użycia i recyklingu odpadów komunalnych w 2024 r. (osiągnięty przez Gminę wynik 60,59%) • wzrost liczby przydomowych kompostowników; • funkcjonujący PSZOK w gminie; • pomoc mieszkańcom w usuwaniu wyrobów azbestowych;	• wzrost ilości wytwarzanych odpadów komunalnych; • występujące problemy z prawidłową selektywną zbiórką odpadów zwłaszcza przy osiedlach i budynkach wielorodzinnych; • niepełna inwentaryzacja azbestu; • ilości wyrobów azbestowych pozostających w użyciu;
SZANSE (czynniki zewnętrzne)	**ZAGROŻENIA (czynniki zewnętrzne)**
• uzyskanie odpowiednich poziomów odzysku i recyklingu założonych w KPGO; • dalsza edukacja ekologiczna w zakresie właściwego postępowania z różnego rodzaju odpadami oraz system motywowania względami ekonomicznymi; • pozyskiwanie środków finansowych na usuwanie azbestu;	• wzrost konsumpcjonizmu przejawiający się wzrostem ilości wytwarzanych odpadów; • problem z dalszym uzyskaniem zakładanych poziomów recyklingu i przygotowania do ponownego użycia odpadów komunalnych oraz poziomów składowania odpadów komunalnych; • wysokie koszty zakładania nowych pokryć dachowych – główny czynnik wolnego tempa usuwania wyrobów zawierających azbest; • nielegalne wysypiska odpadów; • nielegalne pozbywanie się wyrobów azbestowych;

Tabela 46 Obszar interwencji: zasoby przyrodnicze

MOCNE STRONY (czynniki wewnętrzne)	SŁABE STRONY (czynniki wewnętrzne)

• znaczny udział obszarów chronionych (28,2%); • wyznaczony obszar Natura 2000; • dość wysoka lesistość gminy (26,7%) • prawidłowa gospodarka leśna w Lasach Państwowych prowadzona zgodnie z Planem Urządzenia Lasu a w lasach niestanowiących własności skarbu państwa prowadzona na podstawie uproszczonych planów urządzenia lasu sporządzanych przez Starostę; • występowanie lasów uznanych za ochronne (ok. 8,6%);	• antropopresja, rozwój zabudowy; • nieuzasadniona wycinka drzew i krzewów zwłaszcza na obszarach zabudowanych; • betonowanie i zabudowa powierzchni biologicznie czynnych; • nielegalne wypalanie suchych traw; • dzikie wysypiska śmieci na terenach leśnych;
SZANSE (czynniki zewnętrzne)	**ZAGROŻENIA (czynniki zewnętrzne)**
• promowanie rozwoju turystyki i agroturystyki; • wzrost świadomości ekologicznej mieszkańców; • zalesianie gruntów rolnych o najsłabszej wartości użytkowej dla rolnictwa; • uregulowania prawne sprzyjające podejmowaniu działań na rzecz ochrony zasobów przyrodniczych;	• zaśmiecanie, silna penetracja lasów przez człowieka, kłusownictwo; • zagrożenie dla rodzimych gatunków flory i fauny przez napływ gatunków inwazyjnych; • zmiany klimatyczne wpływające na ekosystemy i różnorodność biologiczną; • niska świadomość społeczeństwa w zakresie ochrony zasobów przyrody;

Tabela 47 Obszar interwencji: nadzwyczajne zagrożenia środowiska i adaptacja do zmian klimatu

MOCNE STRONY (czynniki wewnętrzne)	**SŁABE STRONY (czynniki wewnętrzne)**
• brak zakładów o zwiększonym ryzyku (ZZR) i dużym ryzyku (ZDR) wystąpienia poważnej awarii przemysłowej; • brak wydarzeń o znamionach poważnej awarii; • prowadzenie kontroli zakładów przez WIOŚ,	• występujące zagrożenia suszą; • niewystarczające środki finansowe na realizację działań adaptacyjnych do zmian klimatu;
SZANSE (czynniki zewnętrzne)	**ZAGROŻENIA (czynniki zewnętrzne)**
• rozwój systemów powiadamiania o zagrożeniach i ekstremalnych zjawiskach pogodowych; • możliwość pozyskania środków finansowych na doposażenie służb odpowiadających za kontrole w zakładów mogących spowodować poważne awarie; • wzrost znaczenia rozproszonych, odnawialnych źródeł energii uwzględniający pogorszenie warunków wiatrowych, wzrost suszy, anomalii pogodowych;	• zwiększenie możliwości wystąpienia awarii w wyniku rozwoju infrastruktury technicznej; • wzrost częstości i intensywności ekstremalnych stanów pogodowych; • niewystarczająca świadomość społeczna w zakresie ochrony klimatu; • zanik małych powierzchniowych zbiorników wodnych (bagien, stawów, oczek wodnych, małych płytkich jezior) w wyniku ocieplania klimatu; • wzrost zapotrzebowania na wodę do nawodnień w okresach suszy oraz wzrost częstości występowania intensywnych opadów w okresie letnim i zwiększenia potrzeb odwadniania;

Tabela 48 Obszar interwencji: edukacja i świadomość ekologiczna mieszkańców

MOCNE STRONY	**SŁABE STRONY**

(czynniki wewnętrzne)	(czynniki wewnętrzne)
• realizacja edukacji ekologicznej przez Gminę, • wzrost roli i znaczenia edukacji ekologicznej w różnych obszarach życia społeczno – gospodarczego; • współpraca między placówkami, instytucjami i gminami przy organizacji imprez, uroczystości, akcji ekologicznych;	• niewystarczająca nakłady finansowe na edukację ekologiczną w stosunku do potrzeb; • bagatelizowanie potrzeb ochrony środowiska; • dzikie wysypiska, zaśmiecanie lasów, terenów zielonych; • wzrost konsumpcjonizmu przy jednoczesnym braku odpowiedzialności za wytwarzane odpady; • nieekologiczne nawyki u niektórych osób;
SZANSE (czynniki zewnętrzne)	**ZAGROŻENIA (czynniki zewnętrzne)**
• systematyczne podnoszenie kompetencji z zakresu edukacji ekologicznej nauczycieli; • wdrożenie Programu Ochrony Środowiska; • współpraca pomiędzy samorządami i organizacjami w przygotowywaniu akcji ekologicznych; • spójna strategia polityk krajowych, regionalnych, lokalnych harmonijnie uwzględniająca rozwój zrównoważony i edukację ekologiczną;	• niska świadomość ekologiczna społeczeństwa; • niski poziom zrozumienia mieszkańców dla przepisów ochrony środowiska; • konsumpcyjny styl życia i utrwalające się negatywne nawyki np. dzikie wysypiska, spalanie odpadów;

8. Cele programu ochrony środowiska i wskaźniki jego realizacji

Nadrzędnym celem Programu ochrony środowiska jest dalszy, zrównoważony rozwój oraz stworzenie spójnej polityki środowiskowej. Opracowanie oraz uchwalenie dokumentu przez Radę Gminy pozwoli na wypełnienie ustawowego obowiązku oraz przyczyni się do poprawy i uporządkowania zarządzania środowiskiem na terenie gminy. Podjęte działania wpłyną na długotrwałą poprawę jakości środowiska naturalnego i podniesienie jakości życia jego mieszkańców.

Aktualny stan środowiska i przewidywane jego zmiany w aspekcie planowanego dalszego rozwoju wymuszają konieczność zrównoważonego rozwoju poprzez realizację przedsięwzięć proekologicznych. Istotnym problemem jest dokonanie zobiektywizowanego wyboru celów oraz kierunków interwencji.

Zadania i cele w zakresie ochrony środowiska wyznaczone w Programie ochrony środowiska pozostają w ścisłej korelacji z zadaniami wyznaczonymi w programach ochrony środowiska na szczeblu wyższym oraz uwzględniają cele zawarte w innych strategiach, programach i dokumentach programowych do realizacji ochrony środowiska, zgodnie z zasadą zrównoważonego rozwoju.

Cele krótkoterminowe wyznaczają stan, jaki należy osiągnąć w 2030 r., są identyfikowane na podstawie analizy stanu środowiska oraz problemów występujących na terenie gminy. Cele powinny być mierzalne, realistyczne i terminowe.

Realizacja założeń Programu ochrony środowiska dla Gminy Lniano to poprawa stanu środowiska i zapewnienie jego prawidłowego i stabilnego funkcjonowania. Zmiany wartości wskaźników i mierników charakteryzujących elementy środowiska będą stanowiły wymierny efekt realizacji założeń Programu.

Cele i kierunki interwencji wyznaczone w Programie ochrony środowiska dla Gminy Lniano:

OCHRONA KLIMATU I JAKOŚCI POWIETRZA

Cel: Poprawa jakości powietrza przy zapewnieniu bezpieczeństwa energetycznego w kontekście zmian klimatu.

Kierunki interwencji:

- Zmniejszenie przekroczeń dopuszczalnych poziomów stężeń monitorowanych substancji
- Zmniejszenie powierzchniowej emisji zanieczyszczeń
- Zmniejszenie emisji zanieczyszczeń ze źródeł komunikacyjnych
- Zwiększenie wykorzystania odnawialnych źródeł energii

ZAGROŻENIE HAŁASEM

Cel: Cel: Dobry stan klimatu akustycznego bez przekroczeń dopuszczalnych norm

Kierunki interwencji:
- Ograniczenie emisji hałasu komunikacyjnego
- Działania administracyjno-kontrolne w zakresie ochrony przed hałasem

POLA ELEKTROMAGNETYCZNE
Cel: Utrzymanie poziomów pól elektromagnetycznych na poziomach nieprzekraczających wartości dopuszczalnych.
Kierunek interwencji:
- Ochrona przed ponadnormatywną emisją promieniowania elektromagnetycznego.

GOSPODAROWANIE WODAMI
Cel: Osiągnięcie i utrzymanie co najmniej dobrego stanu jednolitych części wód powierzchniowych i podziemnych.
Kierunki interwencji:
- Ograniczenie dopływu zanieczyszczeń;
- Ograniczenie poboru i strat wody;

Cel: Ochrona przed skutkami zjawisk ekstremalnych.
Kierunki interwencji:
- Ograniczenie zasięgu i skutków podtopień, powodzi oraz suszy;
- Zwiększenie retencji wodnej;

GOSPODARKA WODNO-ŚCIEKOWA
Cel: Powszechny dostęp do sieci wodociągowej i kanalizacyjnej.
Kierunki interwencji:
- Zapewnienie dostępu do czystej wody dla społeczeństwa i gospodarki;
- Rozbudowa infrastruktury oczyszczania ścieków, w tym realizacja programów sanitacji w zabudowie rozproszonej;

ZASOBY GEOLOGICZNE
Cel: Ochrona i zrównoważone wykorzystanie zasobów geologicznych
- Kontrola i monitoring eksploatacji kopalin.

GLEBY
Cel: Ochrona i racjonalne wykorzystanie gleb.
Kierunek interwencji:
- Ochrona gleb przed negatywnym oddziaływaniem antropogenicznym.

GOSPODARKA ODPADAMI I ZAPOBIEGANIE POWSTAWANIU ODPADÓW
Cel: Gospodarka odpadami w kierunku gospodarki o obiegu zamkniętym polegająca na zapobieganiu powstawania odpadów, przygotowaniu do ponownego użycia, recyklingu i innych metodach odzysku oraz zmniejszenia poziomu składowania masy odpadów komunalnych.
Kierunki interwencji:
- Racjonalna gospodarka odpadami komunalnymi;
- Gospodarowanie odpadami innymi niż komunalne;

ZASOBY PRZYRODNICZE
Cel: Zachowanie walorów i zasobów przyrodniczych..
Kierunki interwencji:
- Ochrona krajobrazu, obszarów i gatunków cennych pod względem przyrodniczym
- Tworzenie i zachowanie zielonej infrastruktury;
- Ochrona zasobów leśnych.

ZAGROŻENIE POWAŻNYMI AWARIAMI I ADAPTACJA DO ZMIAN KLIMATU
Cel: Ochrona przed poważnymi awariami przemysłowymi i zagrożeniami naturalnymi oraz minimalizacja ich skutków.
Kierunek interwencji
- Zmniejszenie zagrożenia oraz minimalizacja skutków w wypadku wystąpienia awarii;

EDUKACJA EKOLOGICZNA
Cel: Świadome społeczeństwo w zakresie ochrony środowiska.

Kierunek interwencji:

- Podnoszenie świadomości ekologicznej mieszkańców i zmiana ich zachowań na proekologiczne.

W poniższej tabeli przedstawiono cele i wskaźniki monitorowania działań wyznaczonych w Programie ochrony środowiska dla Gminy Lniano.

Tabela 49 Cele ekologiczne i wskaźniki monitorowania Programu

Obszar interwencji	Cele	Kierunki interwencji	Zadanie	Wskaźnik	Wartość bazowa 2024	Wartość docelowa lub wartość uzyskana w danym przedziale czasowym	Źródła danych
OCHRONA KLIMATU I JAKOŚCI POWIETRZA	Cel: Poprawa jakości powietrza przy zapewnieniu bezpieczeństwa energetycznego w kontekście zmian klimatu	Zmniejszenie przekroczeń dopuszczalnych poziomów stężeń monitorowanych substancji	Prowadzenie monitoringu powietrza	Klasyfikacja strefy pod względem kryteriów ochrony zdrowia i ochrony roślin (klasa)	Klasa C – B(a)P [2024]	Klasa A dla wszystkich parametrów [w 2030]	GIOŚ
		Zmniejszenie powierzchniowej emisji zanieczyszczeń	Wsparcie projektów dotyczących zakupu sensorów do pomiarów jakości powietrza	Liczba sensorów do pomiaru stanu jakości powietrza zamontowanych na terenie gminy	0 szt. [2024]	1 szt. [w 2030]	Airly, Syngeos itp.
			Poprawa efektywności energetycznej budynków	Liczba budynków użyteczności publicznej i komunalnych, w których przeprowadzono termomodernizację	3 szt. [2021-2024]	>1 szt. [2026-2030]	Gmina
			Program Priorytetowy Ciepłe Mieszkanie - WFOŚiGW w Toruniu	Liczba udzielonych dotacji na poprawę efektywności energetycznej mieszkań w budynkach wielorodzinnych	b.d.	W zależności od ilości złożonych wniosków	Gmina, WFOŚiGW
			Modernizacja i wymiana przestarzałych źródeł ciepła na niskoemisyjne, w tym m.in. na pompy ciepła, kolektory na ciepłą wodę, panele fotowoltaiczne oraz modernizacje istniejących kotłowni	Liczba usuniętych źródeł niskiej emisji (z budynków publicznych (b.u.p.) i z udzielonych dotacji z Programu „Czyste Powietrze”)	153 szt., w tym: b.u.p.: 2 szt., [2021-2024] Program „Czyste Powietrze”: 151 szt. [2020-2024]	>200 szt. [2026-2030]	Gmina, WFOŚiGW
			Wymiana oświetlenia na mniej energochłonne i budowa nowego energooszczędnego oświetlenia	Liczba zainstalowanych nowych energooszczędnych opraw świetlnych	477 szt. [2021-2024]	>200 szt. [2026-2030]	Gmina
			Zbieranie informacji o rodzaju użytkowanych paliw w indywidualnych urządzeniach grzewczych na potrzeby CEEB (Centralnej	Liczba rekordów wpisanych do Centralnej Ewidencji Emisyjności Budynków (szt.) (%)	1 390 szt. % [2025]	100% [w 2030]	Gmina

Obszar interwencji	Cele	Kierunki interwencji	Zadanie	Wskaźnik	Wartość bazowa 2024	Wartość docelowa lub wartość uzyskana w danym przedziale czasowym	Źródła danych
			Ewidencji Emisyjności Budynków)				
			Edukacja ekologiczna w zakresie ochrony powietrza oraz upowszechnienie informacji w zakresie zmian klimatu oraz metod zapobiegania i ograniczania ich skutków. Promocja i propagowanie działań zmierzających do wykorzystywania odnawialnych źródeł energii.	Liczba przeprowadzonych wydarzeń edukacyjnych związanych z ochroną powietrza	ok. 1 wydarzenie /rok	min. 2 szt./rok/ powiat/ gmina	Gmina Powiat,
			Kontrola przestrzegania zakazu spalania odpadów w piecach domowych	Liczba skontrolowanych posesji pod względem spalania odpadów	2 szt. [2021-2024]	10 szt./rok w gminach wiejskich [2026-2030]	Gmina
		Zmniejszenie emisji zanieczyszczeń ze źródeł komunikacyjnych	Rozwój elektromobilności poprzez montaż stacji ładowania pojazdów elektrycznych	Liczba zamontowanych stacji ładowania pojazdów elektrycznych	0 szt.	>1 szt. [2026-2030]	Gmina, prywatni właściciele
			Czyszczenie dróg w celu usunięcia nagromadzonych pyłów i zanieczyszczeń komunikacyjnych na asfalcie	Długość oczyszczonych na mokro dróg	0 km/rok (2021-2024)	>6 km/rok	Gmina, Powiat, ZDW
		Zwiększenie wykorzystania odnawialnych źródeł energii	Montaż małych instalacji OZE na budynkach użyteczności publicznej	Liczba instalacji OZE powstałych w obiektach użyteczności publicznej, moc zainstalowana	3 szt. 65 kW [2021-2024]	>2 szt. [2026-2030]	Gmina
ZAGROŻENIA HAŁASEM	Cel: Dobry stan klimatu akustycznego bez przekroczeń dopuszczalnych norm	Ograniczenie emisji hałasu komunikacyjnego	Budowa i rozbudowa dróg przebiegających przez gminę	Długość zmodernizowanych i wybudowanych dróg (km)	11,931 km – drogi gminne 5,221 km - drogi powiatowe 1,62 km – drogi wojewódzkie [2021-2024]	>3 km/rok	Gmina Powiat
				Długość istniejących ścieżek rowerowych (km)	0 km [2024]	2 km [w 2030]	GUS

Obszar interwencji	Cele	Kierunki interwencji	Zadanie	Wskaźnik	Wartość bazowa 2024	Wartość docelowa lub wartość uzyskana w danym przedziale czasowym	Źródła danych
			Modernizacja i rozbudowa ścieżek rowerowych na terenie gminy	Długość wybudowanych/ zmodernizowanych ścieżek rowerowych	0 [2021-2024]	>0,5 km/rok	Gmina, Powiat, ZDW
			Budowa, przebudowa chodników	Długość przebudowanych/ wybudowanych chodników	0 km – gminne 0 km - powiatowe [2021-2024]	>2 km [2026-2030]	Gmina Powiat, ZDW
		Działania administracyjno-kontrolne w zakresie ochrony przed hałasem	Prowadzenie kontroli emisji hałasu do środowiska z obiektów działalności gospodarczej	Liczba przeprowadzonych kontroli w zakładach w zakresie przekroczeń hałasu	1 szt. [2021-2024]	W zależności od potrzeb	WIOŚ
POLA ELEKTROMAGNETYCZNE	Cel: Utrzymanie poziomów pól elektromagnetycznych na poziomach nieprzekraczających wartości dopuszczalnych	Ochrona przed ponadnormatywną emisją promieniowania elektromagnetycznego	Monitoring promieniowania elektromagnetycznego	Liczba punktów pomiarowych z przekroczeniami dopuszczalnych poziomów pól elektromagnetycznych	0 szt.	0 szt.	GIOŚ
GOSPODAROWANIE WODAMI	Cel: Osiągnięcie i utrzymanie co najmniej dobrego stanu jednolitych części wód powierzchniowych i podziemnych	Ograniczenie dopływu zanieczyszczeń	Monitoring wód powierzchniowych i podziemnych	Końcowa klasa jakości wód podziemnych stwierdzona na podstawie przeprowadzonego monitoringu wód podziemnych w danym roku	II kl.(dobry) [2022]	II klasa [2030]	GIOŚ
				Liczba (odsetek) JCWP rzecznych o stanie/ potencjale ekologicznym co najmniej dobrym- badanych w danym roku	0%	>50% [2030]	GIOŚ

Obszar interwencji	Cele	Kierunki interwencji	Zadanie	Wskaźnik	Wartość bazowa 2024	Wartość docelowa lub wartość uzyskana w danym przedziale czasowym	Źródła danych
				Liczba odsetek JCWP rzecznych o stanie chemicznym dobrym – badanych w danym roku	0%	>50% [2030]	GIOŚ
				Liczba (odsetek) JCWP jeziornych o stanie/ potencjale ekologicznym co najmniej dobrym- badanych w danym roku	33,3%	>50% [2030]	GIOŚ
				Liczba odsetek JCWP jeziornych o stanie chemicznym dobrym – badanych w danym roku	33,3%	>50% [2030]	GIOŚ
		Ograniczenie poboru i strat wody;	Modernizacja ujęć wody i stacji uzdatniania wody	Zużycie wody na potrzeby gospodarki narodowej i ludności	222,6 tys. m^3 [2024]	<230 tys.m^3 [w 2030]	GUS
				Wskaźnik zużycia wody w m^3 na 1 mieszkańca w gospodarstwie domowym	42,8 m^3/os. [2024]	<=42m^3/os. [w 2030]	GUS
	Cel: Ochrona przed skutkami zjawisk ekstremalnych.	Ograniczenie zasięgu i skutków podtopień, powodzi oraz suszy;	Utrzymanie, okresowa konserwacja i modernizacja urządzeń melioracyjnych	- długość rowów melioracyjnych - powierzchnia terenów zmeliorowanych	102,2 km 1 460,78 ha	259 km 2 462,06 ha [w 2030]	Gmina
		Zwiększenie retencji wodnej;	Wprowadzenie dotacji na budowę instalacji do zatrzymywania i wykorzystania wód opadowych i roztopowych w miejscu ich powstania, w tym realizacja programu "Moja Woda"	Liczba dofinansowanych instalacji do retencjonowania wody deszczowej	9 szt. „Moja Woda” [2020-2024]	>4 /rok	WFOŚiGW

Obszar interwencji	Cele	Kierunki interwencji	Zadanie	Wskaźnik	Wartość bazowa 2024	Wartość docelowa lub wartość uzyskana w danym przedziale czasowym	Źródła danych
GOSPODARKA WODNO-ŚCIEKOWA	Cel: Powszechny dostęp do sieci wodociągowej i kanalizacyjnej.	Zapewnienie dostępu do czystej wody dla społeczeństwa i gospodarki	Bieżąca modernizacja i rozbudowa infrastruktury wodociągowej w tym wyłączanie (do 2032 r.) z eksploatacji odcinków sieci wykonanej z rur cementowo-azbestowych	Długość sieci wodociągowej	107,9 km [2024]	109 km [w 2030]	GUS
				Liczba mieszkańców korzystająca z sieci wodociągowej	4 041 os. [2024]	4 050 os. [w 2030]	GUS
				Stopień zwodociągowania	99,9% [2023]	100% [w 2030]	GUS
			Modernizacja ujęć wody i stacji uzdatniania wody	Liczba komunalnych ujęć wody	2 szt. [2024]	2 szt. [w 2030]	Gmina
				Liczba przeprowadzonych modernizacji /rozbudowy ujęć wody	2 szt. [2021-2024]	>1 szt. [2026-2030]	Gmina
		Rozbudowa infrastruktury oczyszczania ścieków, w tym realizacja programów sanitacji w zabudowie rozproszonej;	Rozbudowa, modernizacja infrastruktury kanalizacyjnej	Długość sieci kanalizacyjnej	58,9 km [2024]	>60 km [w 2030]	GUS
				Liczba mieszkańców korzystająca z sieci kanalizacyjnej	2 989 os. [2024]	>3000 os. [w 2030]	GUS
				Stopień skanalizowania	73,9% [2024]	>74,2% [w 2030]	GUS
			Budowa, rozbudowa oraz modernizacja oczyszczalni ścieków	Ilość ścieków odprowadzanych siecią kanalizacyjną w ciągu roku	105,1 tys. m^3 [2024]	>108 tys. m^3 [w 2030]	GUS
				Liczba oczyszczalni ścieków	1 szt. [2024]	1 szt. [2030]	Gmina
			Dotacje do budowy przydomowych oczyszczalni ścieków na obszarach, gdzie brak możliwości przyłączenia do sieci kanalizacyjnej	Liczba udzielonych dotacji na budowę przydomowych oczyszczalni ścieków	0 szt. [2021-2024]	>10 szt. [2026-2030]	Gmina
			Bieżąca ewidencja i kontrola zbiorników bezodpływowych i przydomowych oczyszczalni ścieków, kontrola zbiorników bezodpływowych oraz likwidacja zbiorników na obszarach nowo skanalizowanych	Liczba przydomowych oczyszczalni ścieków	315 szt. [2023]	>330 szt. [w 2030]	GUS
				Liczba zbiorników bezodpływowych	154 szt. [2023]	<154 szt. [w 2030]	GUS
				Liczba przeprowadzonych kontroli zbiorników bezodpływowych	… szt. [2021-2024]	>200 szt. [2026-2030]	Gmina

Obszar interwencji	Cele	Kierunki interwencji	Zadanie	Wskaźnik	Wartość bazowa 2024	Wartość docelowa lub wartość uzyskana w danym przedziale czasowym	Źródła danych
GLEBY	Cel: Ochrona i racjonalne wykorzystanie gleb.	Ochrona gleb przed negatywnym oddziaływaniem antropogenicznym	Ochrona najlepszych kompleksów gleb przed zainwestowaniem poprzez zapisy w dokumentach planistycznych	Powierzchnia gruntów ornych	4 410 ha [2025]	4 410 ha [w 2030]	Powiat
			Prowadzenie badań gleby i ziemi oraz monitorowanie ich stanu na podstawie dostępnych wyników	Monitorowanie zasobności gleb w makro i mikroskładniki, przebadana powierzchnia użytków rolnych i ilość pobranych próbek /OSCh-R	1 226 ha 643 próbek [2023-2024]	>600 ha/rok >300 próbek /rok	OSChR
GOSPODARKA ODPADAMI I ZAPOBIEGANIE POWSTAWANIU ODPADÓW	Cel: Gospodarka odpadami w kierunku gospodarki o obiegu zamkniętym polegająca na zapobieganiu powstawania odpadów, przygotowaniu do ponownego użycia, recyklingu i innych metodach odzysku oraz zmniejszenia poziomu składowania masy odpadów. komunalnych.	Racjonalna gospodarka odpadami komunalnymi	Roczne sprawozdania z realizacji zadań z zakresu gospodarki odpadami komunalnymi	Odpady komunalne zebrane ogółem	1 137,28 Mg [2024]	<1 140 Mg [w 2030]	GUS
			Działania edukacyjno-informacyjne dotyczące właściwego postępowania z odpadami w tym zwiększenia efektywności selektywnego zbierania u „źródła" oraz edukacja w zakresie minimalizacji wytwarzania odpadów	Ilość odpadów komunalnych selektywnie zebranych	418,02 Mg [2024]	>500 Mg [w 2030]	GUS
				Udział odpadów komunalnych zebranych selektywnie w ogólnej masie zebranych odpadów	36,8% [2024]	>39% [w 2030]	GUS
			Tworzenie zachęt w zakresie zagospodarowywania bioodpadów w przydomowych kompostownikach (finansowanie lub współfinansowanie zakupu kompostowników)	Liczba / % przydomowych kompostowników	84% gosp. domowych	>89% gosp. dom. [w 2030]	Gmina
			Rozwój i rozbudowa punktów selektywnej zbiórki odpadów komunalnych (PSZOK) w gminach	Liczba punktów selektywnej zbiórki odpadów komunalnych (PSZOK)	1 szt.	1 szt. [w 2030]	Gmina

Obszar interwencji	Cele	Kierunki interwencji	Zadanie	Wskaźnik	Wartość bazowa 2024	Wartość docelowa lub wartość uzyskana w danym przedziale czasowym	Źródła danych
			Kontrole Gminy w zakresie przestrzegania regulaminu utrzymania czystości i porządku w gminach	Liczba przeprowadzonych kontroli w zakresie przestrzegania regulaminu utrzymania czystości i porządku w gminach	6 [2021-2024]	>50 szt./rok	Gmina
			Likwidacja dzikich wysypisk odpadów	Liczba zlikwidowanych dzikich wysypisk odpadów, masa usuniętych odpadów	0 [2021-2024]	W zależności od potrzeb	Gmina
		Gospodarowanie odpadami innymi niż komunalne	Ewidencjonowanie ilości usuniętego azbestu na potrzeby portalu baza azbestowa.gov.pl	Masa odpadów azbestowych pozostałych do usunięcia wg bazy azbestowej	1 793,01 Mg [2025]	900 Mg [2030]	Baza azbestowa
			Pomoc w usuwaniu azbestu	Masa usuniętych wyrobów azbestowych	283,03 Mg [2021-2024]	> 800 Mg [2026-2030]	Gmina
ZASOBY PRZYRODNICZE	Cel: Zachowanie walorów i zasobów przyrodniczych.	Ochrona krajobrazu, obszarów i gatunków cennych pod względem przyrodniczym	Inwentaryzacja i bieżąca ochrona istniejących pomników przyrody oraz ustanawianie nowych pomników przyrody	Liczba pomników przyrody	21 szt. [2024]	>21 szt. [w 2030]	CRFOP
			Bieżąca inwentaryzacja form ochrony przyrody, zachowanie różnorodności biologicznej i jej racjonalne użytkowanie oraz tworzenie nowych form ochrony przyrody na podstawie wyników inwentaryzacji i waloryzacji przyrodniczej	Powierzchnia terenów objęta formami prawnej ochrony obszarowej (% ogólnej powierzchni gminy)	2 487,98 ha 28,2% [2024]	2 487,98 ha 28,2% [w 2030]	GUS
		Tworzenie i zachowanie zielonej infrastruktury	Utrzymanie, pielęgnacja i zakładanie terenów zieleni	Powierzchnia obszarów zieleni urządzonej	7,4 ha [2024]	>7,5 ha [w 2030]	GUS
		Ochrona zasobów leśnych	Zalesianie gruntów nieprzydatnych do produkcji rolnej oraz nieużytków i terenów zdegradowanych	Lesistość gminy %	26,7% [2024]	26,8% [w 2030]	GUS

Obszar interwencji	Cele	Kierunki interwencji	Zadanie	Wskaźnik	Wartość bazowa 2024	Wartość docelowa lub wartość uzyskana w danym przedziale czasowym	Źródła danych
			i przekształconych gatunkami rodzimymi				
ZAGROŻENIE POWAŻNYMI AWARIAMI I ADAPTACJA DO ZMIAN KLIMATU	Cel: Ochrona przed poważnymi awariami i zagrożeniami naturalnymi.	Zmniejszenie zagrożenia oraz minimalizacja skutków w wypadku wystąpienia awarii	Prowadzenie i aktualizowanie rejestru występujących poważnych awarii oraz zakładów mogących powodować poważne awarie	Liczba przypadków wystąpienia poważnych awarii (odpowiadających definicji zawartej w art. 3 pkt. 23 ustawy z dnia 27 kwietnia 2001 r. – Prawo ochrony środowiska	0 [2021-2024]	0 [2026-2030]	WIOŚ, KPPSP
EDUKACJA EKOLOGICZNA	Cel: Świadome społeczeństwo w zakresie ochrony środowiska.	Podnoszenie świadomości ekologicznej mieszkańców i zmiana ich zachowań na proekologiczne	Organizowanie imprez pobudzających aktywność dzieci i młodzieży w dziedzinie ochrony przyrody i środowiska naturalnego (kontynuacja dotychczasowych programów i wdrażanie programów zastępczych lub nowych)	Liczba zorganizowanych imprez (wydarzeń, akcji ekologicznych, programów itp.)	Ok. 5 szt./rok	>5 szt./rok	Gmina

9. Harmonogram realizacji Programu

Osiągnięcie zakładanych celów możliwe będzie dzięki realizacji przedsięwzięć zaplanowanych przez Gminę Lniano oraz inne jednostki realizujące działania na terenie gminy. Wyznaczone terminy realizacji poszczególnych zadań ekologicznych ujętych w harmonogramie mogą zostać przesunięte ze względów budżetowych. W Programie zostały uwzględnione:

- zadania własne gminy (W), które będą finansowane w całości lub częściowo ze środków będących w dyspozycji gminy;
- zadania monitorowane (M) - pozostałe zadania, związane z ochroną środowiska i racjonalnym wykorzystaniem zasobów naturalnych, które są finansowane ze środków przedsiębiorstw oraz ze środków zewnętrznych, będących w dyspozycji organów i instytucji szczebla powiatowego, wojewódzkiego i centralnego).

W poniższej tabeli przedstawiono szczegółowy harmonogram realizacji działań na terenie gminy Lniano na lata 2026-2030.

Tabela 50 Harmonogram zadań własnych Gminy Lniano (W) wraz z możliwościami ich finansowania na lata 2026-2030

Obszar interwencji	Lp.	Działania/Zadania	Podmiot odpowiedzialny	Planowane koszty [tys. zł]					Źródło finansowania
				2026	2027	2028	2029	2030	
OCHRONA KLIMATU I JAKOŚCI POWIETRZA	1.	Wsparcie projektów dotyczących zakupu sensorów do pomiarów jakości powietrza	Gmina	b.d.	b.d.	b.d.	b.d.	b.d.	Środki własne, środki zewnętrzne
	2.	Modernizacja systemów grzewczych, wymiana kotłów i eliminacja niskiej emisji zanieczyszczeń do powietrza	Gmina	Zgodnie z WPF	Zgodnie z WPF	Zgodnie z WPF	Zgodnie z WPF	b.d.	Środki własne, środki zewnętrzne
	5.	Montaż małych instalacji OZE na budynkach należących do Gminy	Gmina	0	b.d.	b.d.	b.d.	b.d.	Środki własne, środki zewnętrzne
	6.	Program Priorytetowy Ciepłe Mieszkanie - WFOŚiGW w Toruniu	Gmina	b.d.	b.d.	b.d.	b.d.	b.d.	Środki własne, środki WFOŚiGW
	7.	Poprawa efektywności energetycznej budynków	Gmina	Zgodnie z WPF	Zgodnie z WPF	Zgodnie z WPF	Zgodnie z WPF	b.d.	Środki własne, środki zewnętrzne
	8.	Edukacja ekologiczna w zakresie ochrony powietrza oraz upowszechnienie informacji w zakresie zmian klimatu oraz metod zapobiegania i ograniczania ich skutków. Promocja i propagowanie działań zmierzających do wykorzystywania odnawialnych źródeł energii. Organizacja rocznie minimum 2 wydarzeń edukacyjnych związanych z ochroną powietrza.	Gmina	4,0	4,0	4,0	4,0	4,0	Środki własne, środki zewnętrzne WFOŚiGW NFOŚiGW
	9.	Poprawa jakości i efektywności energetycznej oświetlenia ulicznego oraz bieżącego utrzymania urządzeń oświetleniowych zabudowanych	Gmina	180,7	180,7	180,7	b.d.	b.d.	Środki własne, środki zewnętrzne
	10.	Kontrola posesji pod względem podejrzenia spalania odpadów w instalacjach grzewczych budynków	Gmina	b.k.	b.k.	b.k.	b.k.	b.k.	Środki własne
	11.	Zbierania informacji o rodzaju użytkowanych paliw w indywidualnych urządzeniach grzewczych na potrzeby CEEB (Centralnej Ewidencji Emisyjności Budynków)	Gmina	b.k.	b.k.	b.k.	b.k.	b.k.	Środki własne
	12.	Aktualizacja „Planu gospodarki niskoemisyjnej”	Gmina	b.d.	30,0	b.d.	b.d.	b.d.	Środki własne
	13.	Czyszczenie dróg w celu usunięcia nagromadzonych pyłów i zanieczyszczeń komunikacyjnych na asfalcie	Gmina	b.d.	b.d.	b.d.	b.d.	b.d.	Środki własne
	14.	Promowanie ecodrivingu, korzystania z komunikacji zbiorowej, rowerów i środków transportu wykorzystujących napędy przyjazne środowisku oraz zakup pojazdów niskoemisyjnych	Gmina	b.k.	b.k.	b.k.	b.k.	b.k.	Środki własne, środki zewnętrzne
	15.	Rozwój elektromobilności poprzez montaż stacji ładowania pojazdów elektrycznych	Gmina	0	20,0	0	0	20,0	Środki własne, środki zewnętrzne

Obszar interwencji	Lp.	Działania/Zadania	Podmiot odpowiedzialny	Planowane koszty [tys. zł]					Źródło finansowania
				2026	2027	2028	2029	2030	
ZAGROŻENIA HAŁASEM	1.	Budowa i modernizacja dróg gminnych i chodników wraz z infrastrukturą towarzyszącą	Gmina	Zgodnie z WPF	Zgodnie z WPF	Zgodnie z WPF	Zgodnie z WPF	b.d.	Środki własne, środki zewnętrzne
	2.	Budowa ścieżek rowerowych na terenie gminy	Gmina	Zgodnie z WPF	Zgodnie z WPF	Zgodnie z WPF	Zgodnie z WPF	b.d.	Środki własne, środki zewnętrzne
	3.	Uwzględnianie w planie ogólnym i w mpzp obszarów wymagających komfortu akustycznego i kreowanie warunków wysokiego komfortu akustycznego (rozgraniczenie terenów o zróżnicowanej funkcji)	Gmina	b.k. działanie ciągłe	b.k. działanie ciągłe	b.k. działanie ciągłe	b.k. działanie ciągłe	b.k. działanie ciągłe	Środki własne związane z opracowaniem planistycznym
POLA ELEKTROMA GNETYCZNE	1.	Wprowadzanie do planu ogólnego i miejscowych planów zagospodarowania przestrzennego zapisów uwzględniających ochronę przed oddziaływaniem pól elektromagnetycznych	Gmina	b.k.	b.k.	b.k.	b.k.	b.k.	Środki własne związane z opracowaniem planistycznym
GOSPODAROWANIE WODAMI	1.	Przebudowa i modernizacja ujęć wody i stacji uzdatniania wody	Gmina	Zgodnie z WPF	Zgodnie z WPF	Zgodnie z WPF	Zgodnie z WPF	b.d.	Środki własne
	2.	Działania edukacyjne i informacyjne w zakresie racjonalnego zużycia wody	Gmina	b.k.	b.k.	b.k.	b.k.	b.k.	Środki własne
	3.	Zachęcanie mieszkańców do montażu instalacji retencjonujących wodę deszczową	Gmina	b.k.	b.k.	b.k.	b.k.	b.k.	Środki własne
	4.	Rozwój błękitno-zielonej infrastruktury, zwiększanie retencji opadowej i udziału powierzchni biologicznie czynnej	Gmina	b.d.	b.d.	b.d.	b.d.	b.d.	Środki własne, środki zewnętrzne
	5.	Utrzymanie, okresowa konserwacja i modernizacja urządzeń melioracyjnych	Gmina	b.d.	b.d.	b.d.	b.d.	b.d.	Środki własne, środki Spółek Wodnych
GOSPODARKA WODNO-ŚCIEKOWA	1.	Bieżąca modernizacja i rozbudowa infrastruktury wodociągowej	Gmina	Zgodnie z WPF	Zgodnie z WPF	Zgodnie z WPF	Zgodnie z WPF	b.d.	Środki własne, środki zewnętrzne
	2.	Kontrola zużycia wody - uzupełnienie wodomierzy u wszystkich użytkowników sieci	Gmina	b.d.	b.d.	b.d.	b.d.	b.d.	Środki własne
	3.	Rozbudowa, modernizacja infrastruktury ściekowej	Gmina	Zgodnie z WPF	Zgodnie z WPF	Zgodnie z WPF	Zgodnie z WPF	b.d.	Środki własne
	4.	Bieżąca ewidencja i kontrola zbiorników bezodpływowych i przydomowych oczyszczalni ścieków oraz likwidacja zbiorników na obszarach nowo skanalizowanych	Gmina	b.k. działanie ciągłe	b.k. działąnie ciągłe	b.k. działanie ciągłe	b.k. działanie ciągłe	b.k. działanie ciągłe	Środki własne

Obszar interwencji	Lp.	Działania/Zadania	Podmiot odpowiedzialny	Planowane koszty [tys. zł]					Źródło finansowania
				2026	2027	2028	2029	2030	
	5.	Dotacje do budowy przydomowych oczyszczalni ścieków na obszarach, gdzie brak możliwości przyłączenia do sieci kanalizacyjnej	Gmina	b.d.	b.d.	b.d.	b.d.	b.d.	Środki własne
GLEBY	1.	Ochrona gleb najlepszych kompleksów w planie ogólnym i MPZP przed zainwestowaniem	Gmina	b.k.	b.k.	b.k.	b.k.	b.k.	Środki własne związane z opracowaniem mpzp
GOSPODARKA ODPADAMI I ZAPOBIEGANIE POWSTAWANIU ODPADÓW	1.	Składanie rocznych sprawozdań z realizacji zadań z zakresu gospodarki odpadami komunalnymi	Gmina,	b.k.	b.k.	b.k.	b.k.	b.k.	Środki własne
	2.	Kontynuacja działań informacyjnych i edukacyjnych w zakresie zapobiegania powstawaniu odpadów komunalnych oraz zwiększania segregacji odpadów	Gmina	b.d.	b.d.	b.d.	b.d.	b.d.	Środki własne
	3.	Uwzględnianie w przetargach publicznych, poprzez zapisy w SIWZ zakupów wyrobów zawierających materiały lub substancje pochodzące z recyklingu odpadów; włączanie do procedur zamówień publicznych kryteriów związanych ze zmniejszeniem ilości odpadów	Gmina	b.k.	b.k.	b.k.	b.k.	b.k.	Środki własne
	4.	Wsparcie finansowe organizacji akcji sprzątania	Gmina	2,0	2,0	2,0	2,0	6,0	Środki własne
	5.	Promowanie budowy przydomowych kompostowników	Gmina	b.k.	b.k.	b.k.	b.k.	b.k.	Środki własne
	6.	Modernizacja punktów selektywnego zbierania odpadów komunalnych	Gmina	b.d.	b.d.	b.d.	b.d.	b.d.	Środki własne
	7.	Kontrola podmiotów prowadzących działalność w zakresie odbierania, zbierania, transportu, odzysku i unieszkodliwiania odpadów (wynikająca z ustawy o utrzymaniu czystości i porządku w gminach)	Gmina	b.k.	b.k.	b.k.	b.k.	b.k.	Środki własne
	8.	Likwidacja dzikich wysypisk odpadów	Gmina	W zależności od potrzeb					Środki własne
	9.	Ewidencjonowanie ilości usuniętego azbestu na potrzeby portalu baza azbestowa.gov.pl	Gmina	b.k. działanie ciągłe	b.k. działanie ciągłe	b.k. działanie ciągłe	b.k. działanie ciągłe	b.k. działanie ciągłe	Środki własne
	10.	Pomoc w usuwaniu azbestu	Gmina	b.d.	b.d.	b.d.	b.d.	b.d.	środki WFOŚiGW, Środki własne,
ZASOBY PRZYRO DNICZE	1.	Inwentaryzacja i bieżąca ochrona istniejących pomników przyrody oraz aktualizacja ustanawiających aktów prawnych	Gmina	1,0	1,0	1,0	1,0	1,0	Środki własne
	2.	Ustanawianie nowych pomników przyrody i użytków ekologicznych na terenie gminy	Gmina	b.k.	b.k.	b.k.	b.k.	b.k.	Środki własne

Obszar interwencji	Lp.	Działania/Zadania	Podmiot odpowiedzialny	Planowane koszty [tys. zł]					Źródło finansowania
				2026	2027	2028	2029	2030	
	3.	Utrzymanie, pielęgnacja terenów zieleni	Gmina	10,0	10,0	10,0	10,0	10,0	Środki własne
	4.	Zakładanie terenów zieleni - wprowadzanie zieleni do przestrzeni zurbanizowanej w postaci niewielkich zieleńców, dachowych ogrodów, pokrytych roślinnością ścian i innych elementów architektury oraz nasadzeń drzew i krzewów miododajnych, tworzenie łąk kwietnych wzdłuż torów i dróg	Gmina	15,0	15,0	15,0	15,0	20,0	Środki własne
	5.	Zachowanie alei drzew w krajobrazie, jako cennych siedlisk i korytarzy ekologicznych	Gmina	5,0	5,0	5,0	5,0	5,0	Środki własne
	6.	Realizacja zadań z zakresu rozwoju bezpiecznej dla środowiska nowoczesnej infrastruktury rekreacyjnej zapewniającej wzrost potencjału turystycznego	Gmina	b.d.	b.d.	b.d.	b.d.	b.d.	Środki własne, środki zewnętrzne
ZAGROŻENIE POWAŻNYMI AWARIAMI I ADAPTACJA DO ZMIAN KLIMATU	1.	Doposażenie wyspecjalizowanych jednostek w specjalistyczny sprzęt do wykrywania i likwidacji awarii i zagrożeń	Gmina	b.d.	b.d.	b.d.	b.d.	b.d.	Środki własne
	2.	Szkolenia członków OSP w zakresie obrony cywilnej, pierwszej pomocy przedmedycznej, szkolenia obronne	Gmina	10,0	10,0	10,0	10,0	20,0	Środki własne
	3.	Edukacja mieszkańców na wypadek wystąpienia poważnej awarii	Gmina	5,0	5,0	5,0	5,0	5,0	Środki własne
EDUKACJA EKOLOGICZNA	1.	Prowadzenie publicznie dostępnego wykazu danych o dokumentach objętych obowiązkiem udostępniania jako informacje o środowisku i jego ochronie	Gmina	b.k.	b.k.	b.k.	b.k.	b.k	Środki własne
	2.	Organizowanie imprez pobudzających aktywność dzieci i młodzieży w dziedzinie ochrony przyrody i środowiska naturalnego (kontynuacja dotychczasowych programów i wdrażanie programów zastępczych lub nowych)	Gmina	10,0	10,0	10,0	10,0	10,0	Środki własne

b.d. – brak danych
b.k. – brak kosztów

Tabela 51 Harmonogram zadań monitorowanych (M) wraz z możliwościami ich finansowania na lata 2026-2030

Obszar interwencji	Lp.	Działania/Zadania	Instytucja odpowiedzialna za realizację	Termin realizacji	Koszty realizacji tys. PLN	Źródło finansowania
OCHRONA KLIMATU I JAKOŚCI POWIETRZA	1.	Prowadzenie monitoringu powietrza	GIOŚ	Zadanie ciągłe	W ramach działalności	Środki własne
	2.	Budowa sieci gazowniczej	Operator sieci	b.d.	W ramach zaplanowanych środków	Środki własne
	3.	Wymiana oświetlenia na mniej energochłonne i budowa nowego energooszczędnego oświetlenia	Zarządcy dróg	Zadanie ciągłe	W zależności od zaplanowanych środków	Środki własne, środki zewnętrzne
	4.	Systematyczna kontrola zakładów przemysłowych odnośnie przestrzegania obowiązków nałożonych pozwoleniami na wprowadzanie gazów lub pyłów do powietrza	Starosta, Marszałek, WIOŚ	Zadanie ciągłe	W ramach działalności	Środki własne
	5.	Czyszczenie dróg na mokro w celu usunięcia nagromadzonych pyłów i zanieczyszczeń komunikacyjnych na asfalcie	Zarządcy dróg	W razie potrzeb	W zależności od potrzeb i zaplanowanych środków	Środki własne
ZAGROŻENIA HAŁASEM	1.	Budowa, rozbudowa i remonty dróg i chodników przebiegających przez gminę, w tym:	Zarządcy dróg	Zadanie ciągłe	W zależności od zaplanowanych środków	Środki własne, środki zewnętrzne
	1.1.	Przebudowa drogi powiatowej nr 1235C Jeziorki - Siemkowo	Powiat, PZD	2025-2030	W zależności od zaplanowanych środków	Możliwości finansowe: ➢ dotacje z gmin w ramach partnerstwa publiczno-publicznego, ➢ dotacje z budżetu państwa ➢ dotacje z Unii Europejskiej ➢ rezerwa subwencji ogólnej
	1.2.	Rozbudowa drogi powiatowej nr 1210C Wierzchy - Brzeniona	Powiat, PZD	2025-2030		
	1.3.	Remont odcinka drogi powiatowej nr 1233C Lniano - Bramka	Powiat, PZD			
	1.4.	Remont drogi powiatowej nr 1237C Siemkowo - Lubodzież	Powiat, PZD	2025-2030		
	1.5.	Budowa chodnika wzdłuż drogi powiatowej nr 1211C Tleń - Lniano	Powiat, PZD	2025-2030		
	1.6.	Likwidacja osuwiska na drodze wojewódzkiej nr 240 w m. Błądzim	ZDW	b.d.	b.d.	Środki własne
	1.8.	Inwestycje w miejscach/skrzyżowaniach niebezpiecznych: Błądzim (DW 240 z DP 1240C)	ZDW	2026	b.d.	Środki własne

Obszar interwencji	Lp.	Działania/Zadania	Instytucja odpowiedzialna za realizację	Termin realizacji	Koszty realizacji tys. PLN	Źródło finansowania
	2.	Modernizacja i rozbudowa ścieżek rowerowych na terenie gminy, w tym:	Zarządcy dróg	Zadanie ciągłe	W zależności od zaplanowanych środków	Środki własne, środki zewnętrzne
	2.1.	Budowa ciągu pieszo-rowerowego a odcinku Lniano - Błądzim	Powiat, PZD	2025-2030	b.d.	j.w.
	3.	Wprowadzanie zabezpieczeń akustycznych oraz stosowanie rozwiązań technicznych ograniczających hałas	Powiat, PZD, ZDW	W razie potrzeb	W zależności od zaplanowanych środków	Środki własne, środki zewnętrzne
	4.	Prowadzenie badań monitorujących poziom hałasu drogowego	GIOŚ	W razie potrzeb	W ramach działalności	Środki własne
	5.	Prowadzenie kontroli emisji hałasu do środowiska z obiektów działalności gospodarczej	WIOŚ, Powiat	W razie potrzeb	W ramach działalności	Środki własne
POLA ELEKTROMAGNETYCZNE	1.	Weryfikacja składanych zgłoszeń instalacji wytwarzających promieniowanie elektromagnetyczne	Starosta, Marszałek, RDOŚ	Zadanie ciągłe	W ramach działalności	Środki własne
	2.	Monitoring promieniowania elektromagnetycznego	GIOŚ	Zadanie ciągłe	W ramach działalności	Środki własne
GOSPODAROWANIE WODAMI	1.	Monitoring jakości wód powierzchniowych i podziemnych	GIOŚ	Zadanie ciągłe	W ramach działalności	Środki własne
	2.	Realizacja prac konserwacyjno-utrzymaniowych wód i budowli wodnych	Wody Polskie	Zadanie ciągłe	W zależności od zaplanowanych środków	Środki własne, środki zewnętrzne
	3.	Działania związane z przywracaniem i poprawą ekologicznych funkcji wód w tym działania renaturyzacyjne i rewitalizacyjne, przywracanie drożności cieków, zwiększenie retencyjności naturalnej ich zlewni	Wody Polskie	Zadanie ciągłe	W zależności od zaplanowanych środków	Środki własne, środki zewnętrzne
GOSPODARKA WODNO-ŚCIEKOWA	1.	Kontrola jakości wody przeznaczonej do spożycia	PSSE	Zadanie ciągłe	W ramach działalności	Środki własne
ZASOBY GEOLOGICZNE	1.	Eliminacja nielegalnej eksploatacji kopalin	Starosta, Marszałek, Urząd Górniczy	Zadanie ciągłe	W ramach działalności	Środki własne
GLEBY	1.	Prowadzenie badań gleby i ziemi oraz monitorowanie ich stanu na podstawie dostępnych wyników	OSCh-R	Zadanie ciągłe	W ramach działalności	Środki własne
	2.	Rekultywacja terenów zdegradowanych	Osoba powodująca utratę lub ograniczenie wartości użytkowej	W razie potrzeby	W zależności od potrzeb	Środki własne

Obszar interwencji	Lp.	Działania/Zadania	Instytucja odpowiedzialna za realizację	Termin realizacji	Koszty realizacji tys. PLN	Źródło finansowania
GOSPODARKA ODPADAMI I ZAPOBIEGANIE POWSTAWANIU ODPADÓW	1.	Kontrola podmiotów prowadzących działalność w zakresie odbierania, zbierania, transportu, odzysku i unieszkodliwiania odpadów	WIOŚ, Starosta, Marszałek, RDOŚ	Zadanie ciągłe	W ramach działalności	Środki własne
ZASOBY PRZYRODNICZE	1.	Zachowanie naturalnego charakteru dolin rzecznych w celu utrzymania drożności korytarzy ekologicznych	RDOŚ, Wody Polskie,	Zadanie ciągłe	W zależności od zaplanowanych środków	Środki własne
	2.	Realizacja edukacji ekologicznej i szkoleń w zakresie ochrony przyrody i różnorodności biologicznej	Nadleśnictwa	Zadanie ciągłe	W ramach działalności	Środki własne
	3.	Prowadzenie trwale zrównoważonej gospodarki leśnej w oparciu o zasady powszechnej ochrony lasów oraz przebudowa składu gatunkowego drzewostanów	Nadleśnictwa	Zadanie ciągłe	W ramach działalności	Środki własne
ZAGROŻENIE POWAŻNYMI AWARIAMI I ADAPTACJA DO ZMIAN KLIMATU	1.	Prowadzenie kontroli na terenach zakładów przemysłowych	WIOŚ, KPPSP	Zadanie ciągłe	W ramach działalności	Środki własne
EDUKACJA EKOLOGICZNA	1.	Promocja walorów przyrodniczych poprzez zamieszczanie informacji na stronach internetowych, w mediach społecznościowych, w lokalnych gazetach, na targach turystycznych	Powiat, Nadleśnictwa	Zadanie ciągłe	W ramach działalności	Środki własne
	2.	Prowadzenie publicznie dostępnego wykazu danych o dokumentach objętych obowiązkiem udostępniania jako informacje o środowisku i jego ochronie	Powiat, Marszałek, inne organy administracji publicznej	Zadanie ciągłe	W ramach działalności	Środki własne
	3.	Organizowanie imprez pobudzających aktywność dzieci i młodzieży w dziedzinie ochrony przyrody i środowiska naturalnego (kontynuacja dotychczasowych programów i wdrażanie programów zastępczych lub nowych)	Powiat	Zadanie ciągłe	W ramach działalności	Środki własne

10. Źródła finansowania i nakłady na realizację działań w Programie Ochrony Środowiska dla Gminy Lniano

Poszczególne działania Programu ochrony środowiska dla gminy Lniano mogą być realizowane w oparciu o:
a) środki własne,
b) kredyty i pożyczki udzielane w bankach komercyjnych
c) kredyty i pożyczki preferencyjne udzielane przez instytucje wspierające rozwój gmin,
d) dotacje państwowe z funduszy krajowych i zagranicznych.

Do krajowych źródeł finansowania zaliczamy:
- Narodowy Fundusz Ochrony Środowiska i Gospodarki Wodnej (NFOŚiGW),
- Wojewódzkie Fundusze Ochrony Środowiska i Gospodarki Wodnej (WFOŚiGW) poprzez programy m.in.: „Czyste Powietrze", „Mój Prąd", Ulga termomodernizacyjna, „Moja Woda", „Ciepłe Mieszkanie", itp.,
- Fundusz Dróg Samorządowych,
- Bank Ochrony Środowiska,
- Samorządowy Program Pożyczkowy.

Do zagranicznych źródeł finansowania należeć będą fundusze unijne na lata 2021-2027.

11. System instytucji zaangażowanych w realizację programu ochrony środowiska

Nadrzędną zasadą realizacji niniejszego Programu powinna być realizacja wyznaczonych zadań przez określone jednostki. Z punktu widzenia Programu w realizacji poszczególnych zadań będą uczestniczyć:
- podmioty uczestniczące w organizacji i zarządzaniu Programem (Gmina, Powiat);
- podmioty realizujące zadania Programu (Gmina, Powiat, inne jednostki działające na danym terenie, realizujące swoje zadania);
- podmioty kontrolujące przebieg realizacji i efekty Programu (WIOŚ, PWIS, Urząd Marszałkowski itp.);
- społeczność gminy, jako główny podmiot odbierający wyniki działań Programu.

Koordynatorem realizacji Programu ochrony środowiska dla Gminy Lniano jest Referat Rolnictwa, Ochrony Środowiska, Gospodarki Ściekowej i Zamówień Publicznych.

12. Procedury monitoringu, przeglądu stopnia realizacji programu ochrony środowiska oraz jego aktualizacji

Zgodnie z art. 18 ustawy z dnia 27 kwietnia 2001 r. Prawo ochrony środowiska (t. j. Dz. U. z 2025 r., poz. 647 ze zm.), organ wykonawczy gminy jest zobowiązany sporządzać co dwa lata raporty z wykonania programów ochrony środowiska, które następnie przedstawia radzie gminy i przekazuje organowi wykonawczemu powiatu.

Wdrażanie Programu ochrony środowiska powinno podlegać regularnej ocenie w zakresie:
- efektywności wykonania zadań;
- aktualności zidentyfikowanych problemów ekologicznych oraz adekwatności podjętych działań;
- stopnia realizacji Programu w odniesieniu do stopnia realizacji założonych działań i przyjętych celów;
- rozbieżności pomiędzy założonymi celami i działaniami, a ich wykonaniem;
- przyczyn ewentualnych rozbieżności pomiędzy założonymi celami i działaniami, a ich wykonaniem;
- niezbędnych modyfikacji Programu.

Dla prawidłowego przebiegu monitoringu realizacji celów i zadań Programu ochrony środowiska dla gminy Lniano niezbędna jest okresowa wymiana informacji z pozostałymi jednostkami organizacyjnymi, w zakresie stopnia zaawansowania realizacji poszczególnych zadań.

Monitoring obejmuje dwa podstawowe rodzaje kontrolowania zmian, które najogólniej można określić jako:
- monitoring ilościowy,
- monitoring jakościowy.

Ujęcie ilościowe – obrazuje prognozę zmian konkretnych wielkości (wskaźników). Nie do wszystkich elementów środowiska da się przypisać wskaźniki (nie wszystkie dane są dostępne), aby dokonać prognozy ilościowej w niektórych elementach środowiska. Do prognozowania zmian wskaźników w przyszłości wykorzystano informacje o dynamice zmian tych wskaźników w przeszłości, nakładów w okresach poprzednich i planowanych do poniesienia (uwzględniono fakt, iż część zaplanowanych nakładów w poprzednim okresie nie została zrealizowana) oraz wymogi UE.
Ujęcie jakościowe – dla zadań, dla których nie można prognozować określonych wskaźników lub jest to utrudnione, wykorzystano ocenę jakościową, która stanowi jednocześnie uzupełnienie do oceny ilościowej. Listę tę można ewentualnie w przyszłości uzupełnić o pojedyncze nowe wskaźniki dotyczące jakości środowiska. Wskazane byłoby także podanie, które wskaźniki służą do monitorowania konkretnych celów Programu.

13. Wykaz interesariuszy zaangażowanych w prace nad programem ochrony środowiska

Interesariusze Programu to podmioty (osoby, grupy osób, społeczności, instytucje, organizacje), które uczestniczą w tworzeniu projektu Programu lub są bezpośrednio zainteresowane wynikami jego realizacji i eksploatacji. Interesariuszy można podzielić na wewnętrznych i zewnętrznych:
Interesariuszami wewnętrznymi są:

- Urząd Gminy Lniano (Wójt, Rada Gminy, Referat Rolnictwa, Ochrony Środowiska, Gospodarki Ściekowej i Zamówień Publicznych Urzędu Gminy Lniano).

Interesariusze zewnętrzni:

- Mieszkańcy gminy,
- Przedsiębiorstwa z terenu gminy,
- instytucje publiczne działające na terenie gminy Lniano,
- Stowarzyszenia i organizacje pozarządowe.

14. Dokumenty środowiskowe

<u>Polityka ekologiczna Państwa 2030 – strategia rozwoju w obszarze środowiska i gospodarki wodnej (PEP2030)</u>

Projekt Polityki ekologicznej państwa 2030 (PEP) przyjęty został w dniu 16 lipca 2019 r. przez Radę Ministrów w trybie obiegowym w sprawie przyjęcia „Polityki ekologicznej Państwa 2030 (PEP2030) – strategii rozwoju w obszarze środowiska i gospodarki wodnej".
Polityka ekologiczna państwa 2030 (PEP) integruje zakres tematyczny dokumentów:

- Strategii „Bezpieczeństwo Energetyczne i Środowisko – perspektywa do 2020 r." (BEiŚ) w części środowiskowej,
- Strategicznego planu adaptacji dla sektorów obszarów wrażliwych na zmiany klimatu do roku 2020 (SPA2020),
- oraz Polityki klimatycznej Polski. Strategii redukcji emisji gazów cieplarnianych w Polsce do roku 2020 (uchylona uchwałą Rady Ministrów w dniu 1 września 2015 r.).

PEP obejmuje następującą tematykę:

- bezpieczeństwo biologiczne, w tym organizmy genetycznie zmodyfikowane,
- klimat akustyczny,
- najlepsze dostępne techniki BAT,
- odpady,
- pola elektromagnetyczne,
- powierzchnia ziemi,
- powietrze,
- promieniowanie jonizujące,
- służby ochrony środowiska i podmioty biorące udział w zarządzaniu środowiskiem,
- system finansowania ochrony środowiska,
- system ocen oddziaływania na środowisko,
- technologie środowiskowe,
- wzorce zrównoważonej konsumpcji i edukacja ekologiczna, w tym dostęp do informacji,
- zasoby geologiczne,
- zasoby przyrodnicze, w tym krajobraz, leśnictwo i różnorodność biologiczna,
- zasoby wodne, w tym jakość wód,
- zmiany klimatu (mitygacja i adaptacja).

Cel główny PEP, tj. *Rozwój potencjału środowiska na rzecz obywateli i przedsiębiorców,* został przeniesiony wprost ze Strategii na rzecz Odpowiedzialnego Rozwoju do roku 2020 (z perspektywą do

2030 r.) - SOR. Cele szczegółowe PEP zostały określone w odpowiedzi na zidentyfikowane w diagnozie najważniejsze trendy w obszarze środowiska, w sposób umożliwiający zharmonizowanie kwestii związanych z ochroną środowiska z potrzebami gospodarczymi i społecznymi. Realizacja celów środowiskowych będzie wspierana przez cele horyzontalne.

Cel szczegółowy: Środowisko i zdrowie. Poprawa jakości środowiska i bezpieczeństwa ekologicznego
Kierunki interwencji:

- Zrównoważone gospodarowanie wodami, w tym zapewnienie dostępu do czystej wody dla społeczeństwa i gospodarki.
- Likwidacja źródeł emisji zanieczyszczeń powietrza lub istotne zmniejszenie ich oddziaływania
- Ochrona powierzchni ziemi, w tym gleb.
- Przeciwdziałanie zagrożeniom środowiska oraz zapewnienie bezpieczeństwa biologicznego, jądrowego i ochrony radiologicznej.

Cel szczegółowy: Środowisko i gospodarka. Zrównoważone gospodarowanie zasobami środowiska
Kierunki interwencji:

- Zarządzanie zasobami dziedzictwa przyrodniczego i kulturowego, w tym ochrona różnorodności biologicznej i krajobrazu.
- Wspieranie wielofunkcyjnej i trwale zrównoważonej gospodarki leśnej.
- Gospodarka odpadami w kierunku gospodarki o obiegu zamkniętym.
- Zarządzanie zasobami geologicznymi poprzez opracowanie i wdrożenie Polityki Surowcowej Państwa Wspieranie wdrażania ekoinnowacji oraz upowszechnianie najlepszych dostępnych technik BAT.

Cel szczegółowy: Środowisko i klimat. Łagodzenie zmian klimatu i adaptacja do nich oraz zapobieganie ryzyku klęsk żywiołowych.
Kierunki interwencji:

- Przeciwdziałanie zmianom klimatu i adaptacja do nich.

Cel horyzontalny: Środowisko i edukacja. Rozwijanie kompetencji (wiedzy, umiejętności i postaw) ekologicznych społeczeństwa.
Kierunek interwencji:

- Edukacja ekologiczna, w tym kształtowanie wzorców zrównoważonej konsumpcji.

Cel horyzontalny: Środowisko i administracja. Poprawa efektywności funkcjonowania instrumentów ochrony środowiska.
Kierunek interwencji:

- Usprawnienie systemu kontroli i zarządzania ochroną środowiska oraz doskonalenie systemu finansowania.

Polityka energetyczna Polski do 2040 roku

Cele te mają zostać zapewnione m.in. przez racjonalne efektywne gospodarowanie krajowymi złożami węgla oraz dywersyfikację źródeł i kierunków dostaw gazu ziemnego. Dokument postuluje również przygotowanie infrastruktury dla energetyki jądrowej i zapewnienie warunków inwestorom dla wybudowania i uruchomienia elektrowni jądrowych opartych na bezpiecznych technologiach.
Zgodnie z Polityką energetyczną Polski do 2040 roku udział odnawialnych źródeł energii w całkowitym zużyciu energii w Polsce ma wzrosnąć do 27% w roku 2030.
Zadania wynikające z Polityki energetycznej Polski to m.in.:

- modernizacja sieci przesyłowych i sieci rozdzielczych pozwalająca obniżyć poziom awaryjności o 50%;
- rozwój lokalnej mini i mikro kogeneracji pozwalający na dostarczenie do roku 2020 z tych źródeł co najmniej 10% energii elektrycznej zużywanej w kraju;
- ochrona lasów przed nadmiernym eksploatowaniem w celu pozyskiwania biomasy;
- zrównoważone wykorzystanie obszarów rolniczych na cele OZE, tak aby nie doprowadzić do konkurencji pomiędzy energetyką odnawialną i rolnictwem;
- wdrożenie Programu budowy biogazowni rolniczych przy założeniu powstania do roku 2020 co najmniej jednej biogazowni w każdej gminie;
- ograniczenie emisji CO2 w wielkości możliwej technicznie do osiągnięcia bez naruszania bezpieczeństwa energetycznego;
- ograniczenie emisji SO2 do poziomu ustalonego w Traktacie Akcesyjnym;

- ograniczenie emisji NOx poczynając od 2016 roku zgodnie ze zobowiązaniami przyjętymi przy akcesji do Unii Europejskiej;
- likwidacja emisji z tytułu samozapłonu i palenia się hałd poprzez pozyskanie węgla z odpadów pogórniczych zalegających na składowiskach;
- rozszerzenie zakresu założeń i planów zaopatrzenia w ciepło, energię elektryczną i paliwa gazowe o planowanie i organizację działań mających na celu racjonalizację zużycia energii i promowanie rozwiązań zmniejszających zużycie energii na obszarze gminy;
- wsparcie inwestycji w zakresie stosowania najlepszych dostępnych technologii w przemyśle, wysokosprawnej kogeneracji, ograniczenia strat w sieciach elektroenergetycznych i ciepłowniczych oraz termomodernizacji budynków;
- obowiązek przygotowania planów zaopatrzenia gmin w ciepło, energię elektryczną i paliwa gazowe w celu zastąpienia wyeksploatowanych rozdzielonych źródeł wytwarzania ciepła jednostkami kogeneracyjnymi.

Aktualizacja Krajowego Programu Oczyszczania Ścieków Komunalnych (AKPOŚK)

Przepisy prawne Unii Europejskiej w zakresie odprowadzania i oczyszczania ścieków komunalnych określone zostały w szczególności w dyrektywie Rady 91/271/EWG z dnia 21 maja 1991 roku, dotyczącej oczyszczania ścieków komunalnych. Szósta aktualizacja KPOŚK 2022 ogłoszona została 15 maja 2023 r.

Głównym celem AKPOŚK 2022 jest określenie nakładów inwestycyjnych w obszarze gospodarki ściekowej niezbędnych do uzyskania przez aglomeracje o RLM ≥ 2 000 zgodności z warunkami dyrektywy 91/271/EWG. W ramach AKPOŚK 2022 zaplanowano inwestycje w zakresie: budowy sieci kanalizacyjnej (pod warunkiem podłączenia wszystkich deklarowanych mieszkańców również do końca 2027 r.), modernizacji sieci kanalizacyjnej, likwidacji oczyszczalni ścieków, modernizacji gospodarki osadowej na oczyszczalni ścieków.

Planowane inwestycje powinny zostać zrealizowane w perspektywie do 2027 r.

Krajowy Plan Gospodarki Odpadami 2028 (KPGO 2028)

Krajowy plan gospodarki odpadami jest nadrzędnym dokumentem w zakresie gospodarki odpadami. KPGO 2028 został sporządzony zgodnie z wymaganiami określonymi w art. 35 ustawy z dnia 14 grudnia 2012 r. o odpadach. KPGO 2028 odnosi się do odpadów, które powstały w Polsce, a przede wszystkim do odpadów komunalnych, odpadów niebezpiecznych, odpadów opakowaniowych, a także komunalne odpady ściekowe oraz do odpadów będących przedmiotem transgranicznego ich przemieszczania. Celem KPGO 2028 jest m.in.:

- dążenie do poziomu recyklingu i przygotowania do ponownego użycia papieru, metali, tworzyw sztucznych i szkła pochodzących ze strumieni odpadów komunalnych w wys. 55 proc. dla 2025 r. i 65 proc. dla 2035 r.,
- minimalizacja składowanych odpadów do poziomu 30 proc. w 2025 r. i 10 proc. w 2035 r.,
- wspieranie działań w zakresie ponownego użycia produktu, szeroko pojęte ZPO (zapobieganie powstawaniu odpadów), ze szczególnym uwzględnieniem ZPO żywności,
- zapewnienie utrzymania poziomów wydajności recyklingu zużytych baterii i akumulatorów,
- osiągnięcie odpowiedniego poziomu odzysku i recyklingu odpadów powstających z produktów, m.in. odpadów opakowaniowych, zużytych opon, olejów odpadowych.

Aktualizacja Krajowego Program Ochrony Powietrza do roku 2025 z perspektywą do 2030 r. oraz do 2040 r.

Celem Krajowego Programu Ochrony Powietrza (KPOP) jest poprawa jakości powietrza na terenie całej Polski. Dotyczy to w szczególności obszarów o najwyższych stężeniach zanieczyszczeń powietrza oraz obszarów, na których występują duże skupiska ludności. Poprawa jakości powietrza powinna nastąpić co najmniej do stanu niezagrażającego zdrowiu ludzi, zgodnie z wymogami prawodawstwa Unii Europejskiej, transponowanego do polskiego porządku prawnego, a w perspektywie do roku 2030 do celów wyznaczonych przez Światową Organizację Zdrowia.

Celami szczegółowymi Krajowego Programu Ochrony Powietrza są:

- osiągnięcie w możliwie krótkim czasie poziomów dopuszczalnych i docelowych niektórych substancji, określonych w dyrektywie 2008/50/WE i 2004/107/WE, oraz utrzymanie ich na tych obszarach, na których są dotrzymywane, a w przypadku pyłu PM2,5 także pułapu stężenia ekspozycji oraz Krajowego Celu Redukcji Narażenia,
- osiągnięcie w perspektywie do roku 2030 stężeń niektórych substancji w powietrzu na poziomach wskazanych przez WHO oraz nowych wymagań wynikających z regulacji prawnych projektowanych przepisami prawa unijnego.

Program Fundusze Europejskie na Infrastrukturę, Klimat, Środowisko 2021-2027 (FEnIKS)

Program stanowi kontynuację dwóch wcześniejszych programów Infrastruktura i Środowisko 2007-2013 oraz 2014-2020. Głównym celem Programu jest poprawa warunków rozwoju kraju poprzez budowę infrastruktury technicznej i społecznej zgodnie z założeniami rozwoju zrównoważonego, w tym poprzez m.in. obniżenie emisyjności gospodarki transformację w kierunku gospodarki przyjaznej środowisku i o obiegu zamkniętym. Przyjęte cele i priorytety:

PRIORYTET I: Wsparcie sektorów energetyka i środowisko z Funduszu Spójności

- Cel szczegółowy 2.1 Wspieranie efektywności energetycznej i redukcji emisji gazów cieplarnianych
- Cel szczegółowy 2.4 Wspieranie przystosowania się do zmian klimatu i zapobiegania ryzyku związanemu z klęskami żywiołowymi i katastrofami, a także odporności, z uwzględnieniem podejścia ekosystemowego
- Cel szczegółowy 2.5 Wspieranie dostępu do wody oraz zrównoważonej gospodarki wodnej
- Cel szczegółowy 2.6 Wspieranie transformacji w kierunku gospodarki o obiegu zamkniętym i gospodarki zasobooszczędnej.

PRIORYTET II: Wsparcie sektorów energetyka i środowisko z EFRR

- Cel szczegółowy 2.1 Wspieranie efektywności energetycznej i redukcji emisji gazów cieplarnianych
- Cel szczegółowy 2.2 Wspieranie energii odnawialnej
- Cel szczegółowy 2.3 Rozwój inteligentnych systemów i sieci energetycznych oraz systemów magazynowania energii poza transeuropejską siecią energetyczną (TEN-E)
- Cel szczegółowy 2.4 Wspieranie przystosowania się do zmian klimatu i zapobiegania ryzyku związanemu z klęskami żywiołowymi i katastrofami, a także odporności, z uwzględnieniem podejścia ekosystemowego
- Cel szczegółowy 2.5 Wspieranie dostępu do wody oraz zrównoważonej gospodarki wodnej
- Cel szczegółowy 2.8 Wspieranie zrównoważonej multimodalnej mobilności miejskiej jako elementu transformacji w kierunku gospodarki zeroemisyjnej.

Strategiczny Plan Adaptacji dla sektorów i obszarów wrażliwych na zmiany klimatu do roku 2020 z perspektywą do roku 2030

POŚ nawiązuje również do dokumentu opracowywanego przez Ministerstwo Środowiska dotyczącego „Strategicznego Planu Adaptacji dla sektorów i obszarów wrażliwych na zmiany klimatu do roku 2020 z perspektywą do roku 2030". Głównym celem Strategii jest zapewnienie zrównoważonego rozwoju oraz efektywnego funkcjonowania gospodarki i społeczeństwa w warunkach zmian klimatu. Plan zakłada następujące kierunki działań w odniesieniu do poszczególnych sektorów (z zaznaczeniem uszczegółowienia ich i wdrożenia na poziomie regionalnym i lokalnym):

1. Zapewnienie bezpieczeństwa energetycznego i dobrego stanu środowiska:
   - dostosowanie sektora gospodarki wodnej do zmian klimatu;
   - dostosowanie sektora energetycznego do zmian klimatu;
   - ochrona różnorodności biologicznej i gospodarka leśna w kontekście zmian klimatu;
   - adaptacja do zamian klimatu w gospodarce przestrzennej i budownictwie;
   - zapewnienie funkcjonowania skutecznego systemu ochrony zdrowia w warunkach zmian klimatu.
2. Skuteczna adaptacja do zmian klimatu na obszarach wiejskich:
   - stworzenie lokalnych systemów monitorowania i ostrzegania przed zagrożeniami;
   - organizacyjne i techniczne dostosowanie działalności rolniczej i rybackiej do zmian klimatu.
3. Rozwój transportu w warunkach zmian klimatu:
   - wypracowywanie standardów konstrukcyjnych uwzględniających zmiany klimatu;
   - zarządzanie szlakami komunikacyjnymi w warunkach zmian klimatu.
4. Zapewnienie zrównoważonego rozwoju regionalnego i lokalnego z uwzględnieniem zmian klimatu:
   - monitoring stanu środowiska i systemy wczesnego ostrzegania w kontekście zmian klimatu (miasta i obszary wiejskie);
   - miejska polityka przestrzenna uwzględniająca zmiany klimatu.
5. Stymulowanie innowacji sprzyjających adaptacji do zmian klimatu:
   - promowanie innowacji na poziomie działań organizacyjnych i zarządczych sprzyjających adaptacji do zmian klimatu;
   - budowa systemu wsparcia polskich innowacyjnych technologii sprzyjających adaptacji do zmian klimatu.
6. Kształtowanie postaw społecznych sprzyjających adaptacji do zmian klimatu:
   - zwiększenie świadomości odnośnie ryzyka związanego ze zjawiskami ekstremalnymi i metodami ograniczania ich wpływu;

- ochrona grup szczególnie narażonych przed skutkami niekorzystnych zjawisk klimatycznych.

Program Ochrony Środowiska dla Województwa Kujawsko-Pomorskiego na lata 2022-2030

W oparciu o diagnozę stanu środowiska województwa kujawsko-pomorskiego, zdefiniowane zagrożenia i problemy oraz mając na uwadze oczekiwane pozytywne zmiany w ochronie środowiska, zaproponowano następujące obszary interwencji, cele i kierunki interwencji:

1. Ochrona klimatu i jakości powietrza

Cele: Ograniczenie emisji zanieczyszczeń pyłowych i gazowych oraz gazów cieplarnianych. Poprawa warunków aerosanitarnych mierzona osiągnięciem norm dla poziomów dopuszczalnych i docelowych PM10 i benzo(a)pirenu oraz poziomów celów długoterminowych ozonu.

Kierunki interwencji:

- Ograniczanie emisji niskiej,
- Ograniczanie emisyjności transportu zbiorowego,
- Zmniejszenie poziomu emisyjności i energochłonności w gospodarce,
- Wykorzystanie potencjału regionu do zrównoważonego rozwoju energetyki rozproszonej na bazie OZE.

Cel: Adaptacja do zmian klimatu

- Podniesienie potencjału adaptacyjnego obszaru województwa do zmian klimatu poprzez działania administracyjno – organizacyjne, edukacyjne i techniczno – inwestycyjne,

2. Zagrożenie hałasem

Cel: Ograniczenie presji hałasu na środowisko i mieszkańców. Poprawa klimatu akustycznego obszaru województwa

- Wykorzystanie narzędzi prawnych i administracyjnych do ochrony mieszkańców przed hałasem,
- Zastosowanie rozwiązań technicznych i organizacyjnych ograniczających oddziaływanie hałasu na środowisko i mieszkańców,

3. Obszar interwencji – pola elektromagnetyczne

Cel: Ochrona przed ponadnormatywnym promieniowaniem elektromagnetycznym (PEM)

- Utrzymanie poziomów pól elektromagnetycznych na poziomach nieprzekraczających wartości dopuszczalnej,
- Zapobieganie niewłaściwej lokalizacji źródeł PEM,

4. Obszar interwencji – gospodarowanie wodami

Cel: Zapobieganie utracie zasobów wodnych

- Zrównoważone gospodarowanie zasobami wodnymi

Cel: Minimalizowanie występowania suszy

- Racjonalizacja zużycia wody,
- Zwiększenie możliwości retencyjnych

Cel: Ograniczenie ryzyka powodziowego

- Modernizacja infrastruktury przeciwpowodziowej,
- Zhamowanie wzrostu ryzyka powodziowego

Cel: Poprawa jakości wód

- Niedopuszczanie do zanieczyszczania wód

Cel: Sukcesywne zwiększanie retencji wodnej

- Zatrzymywanie wód opadowych i roztopowych w zlewniach

5. Obszar interwencji – gospodarka wodno-ściekowa

Cel: Zapewnienie wystarczającej ilości wody na cele komunalne dobrej jakości,

- Prawidłowe działanie sieci i urządzeń wodociągowych

Cel: Zapewnienie bezpiecznego dla środowiska unieszkodliwiania ścieków

- Prawidłowe działanie sieci i urządzeń kanalizacyjnych

6. Obszar interwencji – zasoby geologiczne

Cel: Racjonalne pozyskiwanie zasobów kopalin

- Wydawanie koncesji na eksploatację kopalin z poszanowaniem zasobów środowiska

Cel: Przywracanie środowisku terenów poeksploatacyjnych

- Rekultywacja terenów po zakończonej eksploatacji złóż,

Cel: Przeciwdziałanie rozwoju procesów osuwiskowych
- Zapewnienie właściwego ukształtowania powierzchni ziemi

7. Obszar interwencji – gleby
Cel: Ochrona zasobu gleb najwyższych klas bonitacyjnych (kluczowego zasobu rolniczej przestrzeni produkcyjnej)
- Ograniczenie przeznaczania gleb klas I-III na cele nierolnicze
- Zapewnienie właściwego użytkowania zasobów glebowych

Cel: Poprawa stanu i walorów użytkowych zasobów glebowych
- Dążenie do sprawnego funkcjonowania systemów melioracyjnych na terenach użytków rolnych
- Rekultywacja gleb zdegradowanych
- Rozwój rolnictwa ekologicznego.

8. Obszar interwencji – gospodarka odpadami i zapobieganie powstawaniu odpadów
Cel: Racjonalna gospodarka odpadami zgodnie z hierarchią sposobów postępowania z odpadami
- Zapobieganie powstawaniu odpadów
- Ograniczenie ilości odpadów przeznaczonych do składowania,
- Ograniczenie oddziaływania na środowisko.
-

9. Obszar interwencji – zasoby przyrodnicze
Cel: Prowadzenie zrównoważonej polityki przestrzennej uwzględniającej potrzeby zachowania walorów przyrodniczych obszarów o wysokim potencjale przyrodniczym
- Zapewnienie kształtowania różnorodności biologicznej poprzez wzbogacanie zasobów leśnych, wodnych i mokradeł,

Cel: Zapewnienie ciągłości przestrzennej systemu przyrodniczego województwa
- Tworzenie nowych form ochrony przyrody

Cel: Ochrona korytarzy ekologicznych
- Zapobieganie defragmentacji ciągów migracji zwierząt, roślin i grzybów,

Cel: Zwiększenie zasobów zieleni leśnej
- Dalsze zwiększanie lesistości województwa.

10. Obszar interwencji – zagrożenia poważnymi awariami
Cel: Zwiększenie bezpieczeństwa mieszkańców, zmniejszenie zagrożenia oraz minimalizacja skutków w przypadku awarii
- Utrzymanie w pełnej gotowości organizacyjnej i technicznej systemu zapobiegawczo – interwencyjnego – ratunkowego na wypadek wystąpienia poważnej awarii, klęski żywiołowej lub katastrofy,
- Utrzymanie w sprawności i rozbudowa systemu alarmowania i ostrzegania o nadzwyczajnych zagrożeniach,
- Działania prewencyjne.

Plan gospodarki odpadami dla województwa kujawsko-pomorskiego na lata 2023-2028 z perspektywą na lata 2029-2034

W obecnej perspektywie planowania (do roku 2028) najważniejsze cele w województwie to:
- zwiększanie świadomości i wiedzy społeczeństwa na temat właściwego gospodarowania odpadami komunalnymi, w tym odpadami niebezpiecznymi, odpadami żywności i innymi bioodpadami;
- zmniejszenie ilości powstających odpadów komunalnych, w szczególności poprzez rozszerzanie kompostowania przydomowego i ograniczenie marnotrawienia żywności;
- zwiększenie ilości odpadów niebezpiecznych zbieranych selektywnie;
- zwiększenie efektywności selektywnego zbierania odpadów, w szczególności w zabudowie wielorodzinnej;
- rozszerzenie zbierania selektywnego o popioły z gospodarstw domowych, tam gdzie jest to technicznie i ekonomicznie uzasadnione;
- utrzymanie tendencji ograniczenia ilości odpadów komunalnych ulegających biodegradacji kierowanych na składowiska odpadów, tak by nie składować więcej niż 35% masy tych odpadów wytworzonych w 1995 r.;
- osiągnięcie następujących poziomów przygotowania do ponownego użycia i recyklingu odpadów komunalnych:
    - 55% dla roku 2025,

    - 60% dla roku 2030,
    - 65% dla roku 2035;
- redukcja składowania odpadów komunalnych:
    - do 30% w roku 2025,
    - do 20% w roku 2030,
    - do 10% w roku 2035;
- podwyższenie standardu technicznego zbierania selektywnego odpadów, w tym zmniejszenie śladu węglowego;
- wprowadzenie selektywnego zbierania bioodpadów z zakładów zbiorowego żywienia;
- zmniejszenie liczby miejsc porzucania odpadów komunalnych, systematyczne usuwanie „dzikich wysypisk";
- dokończenie działań w zakresie zamykania i rekultywacji lokalnych składowisk odpadów do końca 2028 roku;
- stworzenie sieci PSZOK- ów, w przypadku znacznie rozproszonej zabudowy i niewielkiej liczby mieszkańców w gminach powinien być co najmniej 1 PSZOK międzygminny obsługujący łącznie ok 10 tys. mieszkańców. W gminach liczących 15-25 tys. mieszkańców powinien być co najmniej 1 PSZOK na gminę. W dużych miastach wskazane jest, aby jeden PSZOK przypadał na około 50-80 tys. mieszkańców obsługując teren w promieniu ok. 5-8 km;
- stworzenie sieci punktów napraw i ponownego użycia w tym wymiany rzeczy używanych co najmniej jeden punkt na 50 tys. mieszkańców;
- wdrażanie nowoczesnych technologii przetwarzania odpadów w szczególności metod odzysku i recyklingu odpadów surowcowych i odpadów ulegających biodegradacji zebranych selektywnie;
- utrzymanie sieci instalacji do unieszkodliwiana odpadów resztkowych, w tym w procesie D5.

Strategia rozwoju województwa kujawsko-pomorskiego do 2030 roku – Strategia Przyspieszenia 2030+,

Projekt Strategii przedstawia główne wyzwania stojące przed regionem, ale także wskazuje cele, działania oraz narzędzia ich realizacji. Dokument posłuży do przygotowania regionu m.in. do kolejnej perspektywy finansowej Unii Europejskiej.

Ustanawia się następujący cel nadrzędny „Strategii Przyspieszenia 2030+": „Jakość życia typowa dla wysokorozwiniętych regionów europejskich". Cel ten zamierza się osiągnąć poprzez koncentrację działań w czterech obszarach tematycznych rozwoju:

1. Obszar Społeczeństwo,
2. Obszar Gospodarka,
3. Obszar Przestrzeń,
4. Obszar Spójność

W ramach strategii przyjęto cele operacyjne, które ściśle odnoszą się do ochrony środowiska:

Cel główny: Dostępna przestrzeń i czyste środowisko

Cele operacyjne:

- Infrastruktura rozwoju społecznego
- Środowisko przyrodnicze
- Przestrzeń kulturowa
- Przestrzeń dla gospodarki
- Infrastruktura transportu
- Infrastruktura techniczna
- Czysta energia i bezpieczeństwo energetyczne
- Potencjały endogeniczne.

Plan zagospodarowania przestrzennego województwa kujawsko-pomorskiego

Celem głównym Planu Zagospodarowania Przestrzennego Województwa Kujawsko-Pomorskiego jest zbudowanie struktur funkcjonalno-przestrzennych wzmacniających pozycję regionu oraz zapewniających wysoką jakość warunków życia jego mieszkańcom.

Pochodnymi powyższego celu głównego są następujące cele szczegółowe:

1. Wysoka jakość przestrzeni dla mieszkańców,
2. Przestrzeń atrakcyjna dla gospodarki,
3. Właściwie ukształtowane systemy transportowe i infrastrukturalne,
4. Chronione zasoby i wysoka jakość środowiska,
5. Bezpieczeństwo oraz zminimalizowanie zagrożenia i konflikty przestrzenne,
6. Wykorzystane potencjały w obszarach funkcjonalnych.

Fundusze europejskie dla Kujaw i Pomorza 2021-2027

Głównym celem programu jest wzmocnienie i efektywne wykorzystanie potencjału gospodarczego i społecznego regionu, sprzyjanie zintegrowanemu, zrównoważonemu i inteligentnemu rozwojowi województwa kujawsko-pomorskiego, ukierunkowanemu na wysoką jakość życia i bezpieczeństwo jego mieszkańców. Zostanie to osiągnięte poprzez interwencje w ramach 10 priorytetów obejmujących 5 celów polityki. W Program ochrony środowiska wpisują się następujące cele:

Cel szczegółowy 2 (I): wspieranie efektywności energetycznej i redukcji emisji gazów cieplarnianych,

Cel szczegółowy 2(II) wspieranie energii odnawialnej zgodnie z dyrektywą (UE) 2018/2001, w tym określonymi w niej kryteriami zrównoważonego rozwoju

Cel szczegółowy 2(IV) wspieranie przystosowania się do zmian klimatu i zapobiegania ryzyku związanemu z klęskami żywiołowymi i katastrofami, a także odporności, z uwzględnieniem podejścia ekosystemowego,

Cel szczegółowy 2(V) wspieranie dostępu do wody oraz zrównoważonej gospodarki wodnej,

Cel szczegółowy 2(VI) wspieranie transformacji w kierunku gospodarki o obiegu zamkniętym i gospodarki zasobooszczędnej,

Cel szczegółowy 2(VII) wzmacnianie ochrony i zachowania przyrody, różnorodności biologicznej oraz zielonej infrastruktury, w tym na obszarach miejskich, oraz ograniczanie wszelkich rodzajów zanieczyszczenia,

Cel szczegółowy 2(VIII) wspieranie zrównoważonej multimodalnej mobilności miejskiej jako elementu transformacji w kierunku gospodarki zeroemisyjnej,

Cel szczegółowy 3 (II) rozwój i udoskonalanie zrównoważonej, odpornej na zmiany klimatu, inteligentnej i intermodalnej mobilności na poziomie krajowym, regionalnym i lokalnym, w tym poprawę dostępu do ten-t oraz mobilności transgranicznej,

Program ochrony powietrza

Obowiązek określania programów ochrony powietrza wynika z art. 91 ustawy z dnia 27 kwietnia 2001 r. Prawo ochrony środowiska (t.j. Dz. U. z 2024 r., poz. 54 ze zm.). Programy określa się dla stref, w których poziom choćby jednej substancji przekracza poziom dopuszczalny powiększony o margines tolerancji lub poziom docelowy. Programy mają na celu osiągnięcie dopuszczalnych poziomów i poziomów docelowych substancji w powietrzu. Obecnie dla strefy kujawsko-pomorskiej obowiązuje: Program ochrony powietrza dla strefy kujawsko-pomorskiej w zakresie pyłu zawieszonego PM_{10}, $PM_{2,5}$ oraz benzo(a)pirenu przyjęty Uchwałą Nr LIX/804/23 Sejmiku Województwa Kujawsko-Pomorskiego z dnia 26 czerwca 2023 r.

W Programie wskazano konieczność redukcji emisji zanieczyszczeń z sektora komunalno-bytowego w jednostkach administracyjnych wchodzących w skład strefy kujawsko-pomorskiej. Podstawowym parametrem decydującym o wielkości wymaganej redukcji w scenariuszu minimalnym (wdrażanym) była konieczność dotrzymania poziomu dopuszczalnego pyłu PM10, poziomu dopuszczalnego pyłu PM2,5 oraz poziomu docelowego benzo(a)pirenu. Realizacja działań w celu dotrzymania poziomów dopuszczalnych dla pyłu P10 i pyłu PM2,5 oraz poziomu docelowego B(a)P wyznaczono na 31 grudnia 2028 r.

Podstawowym celem Programu ochrony powietrza dla strefy kujawsko-pomorskiej jest poprawa jakości powietrza i dotrzymanie obowiązujących standardów, aby ograniczyć niekorzystny wpływ zanieczyszczeń na zdrowie i jakość życia mieszkańców. Do osiągnięcia celu Programu konieczna jest realizacja zadań priorytetowych wskazanych w harmonogramie rzeczowo-finansowym działań naprawczych oraz uwzględnianie ogólnych kierunków działań, które wpływają na poprawę stanu jakości powietrza w sposób pośredni. Program wskazuje następujące działania priorytetowe i kierunki działań naprawczych, które uwzględniają również włączenie się powiatu oraz gmin powiatu świeckiego:

1. Redukcja emisji zanieczyszczeń ze źródeł małej mocy do 1 MW;
2. Prowadzenie edukacji ekologicznej
3. Prowadzenie działań kontrolnych;
4. Ograniczenie wpływu emisji zanieczyszczeń z transportu drogowego;
5. Kształtowanie polityki przestrzennej w sposób sprzyjający poprawie stanu jakości powietrza;
6. Realizacja uchwały Nr VIII/136/19 Sejmiku Województwa Kujawsko-Pomorskiego z dnia 24 czerwca 2019 r. w sprawie wprowadzenia na obszarze województwa kujawsko-pomorskiego ograniczeń i zakazów w zakresie eksploatacji instalacji, w których następuje spalanie paliw z późn. zm.